


SERVICIO EMERGENTE DE METROBÚS

Línea T

Ruta T2 Tláhuac - Metro Coyuya

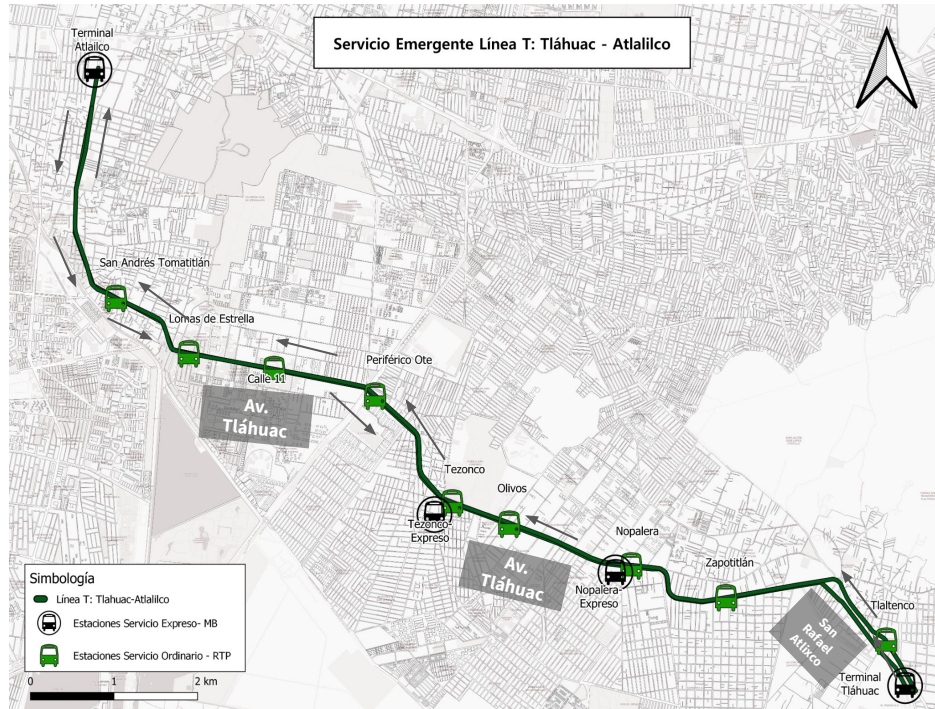
Junio 2021

Contenido

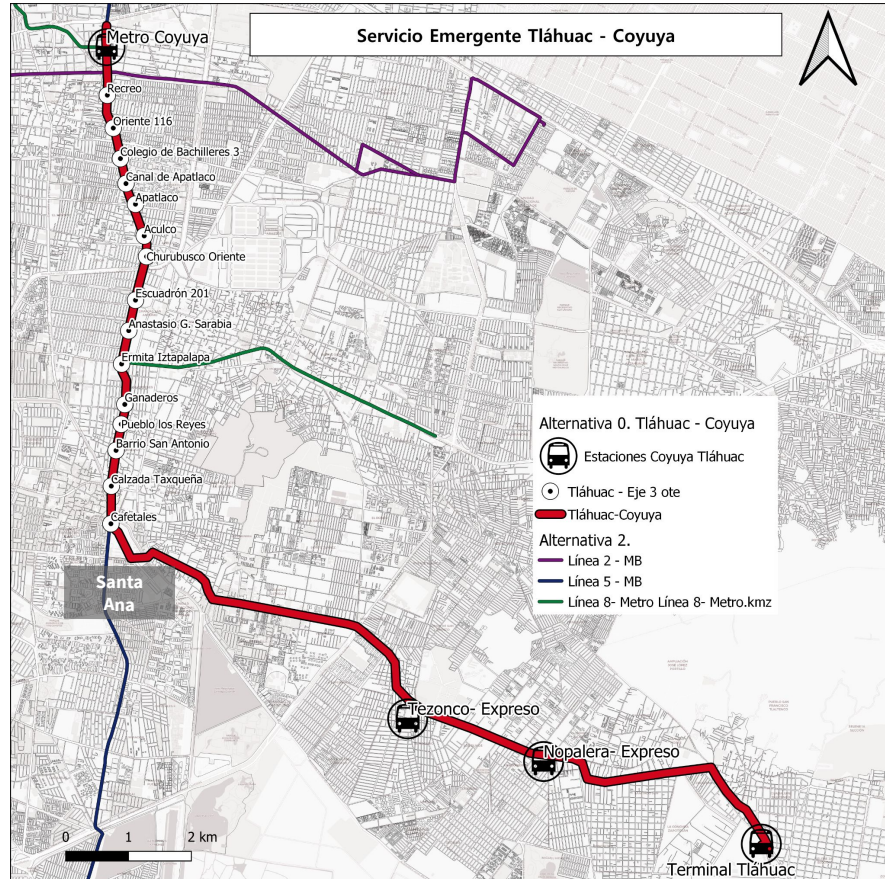


1. Trazo del servicio rutas T1 y T2
2. Datos técnicos
3. Infraestructura
4. Conexiones
5. Señalización

Traza Ruta T1 de Metrobús



Tlálhuac - Atlalilco	
Demanda diaria	25,000
km	15
Tiempo de recorrido	50 min
Autobuses	33
Intervalo (min)	4
Velocidad (km/h)	18 km/h
Conexiones	L8 STC

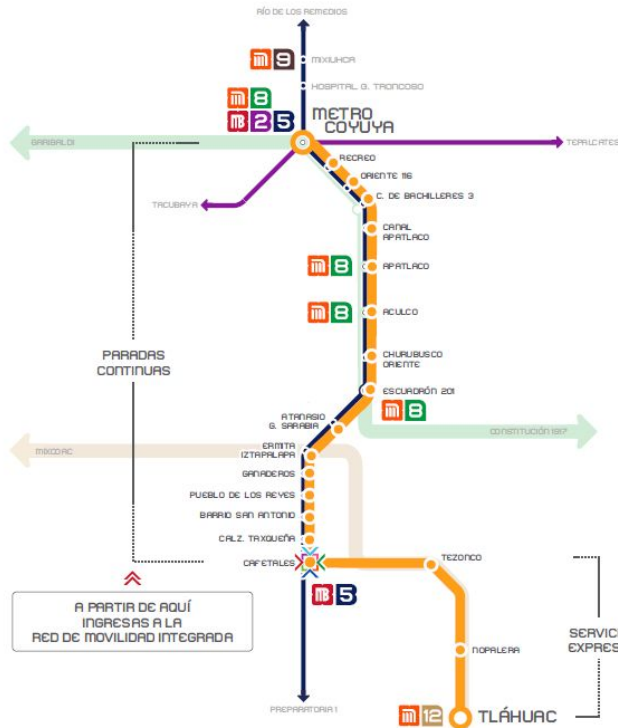


Traza Ruta T2 de Metrobús

Metro Coyuya
L5 MB - Terminal Tlahuac.
 Longitud: 21 km

Conexión del servicio de Tlahuac a la Línea 5 de MB será en la estación Cafetales





SERVICIO EMERGENTE L12



**RUTA TLÁHUAC
METRO COYUYA**

**Con paradas continuas
desde Cafetales a Metro Coyuya
y servicio expreso a Tláhuac**

Conexión con rutas de Metrobús

-  Línea 2
Tacubaya - Tepalcates
-  Línea 5
Río de los Remedios - Preparatoria 1
-  Estaciones de Metro cercanas
-  Estaciones de Metrobús cercanas

TARIFA METROBÚS

\$ 6.⁰⁰

GRATUIDAD EN:
TLÁHUAC, NOPALERA
Y TEZONCO

Servicio Tláhuac - Metro Coyuya

**El servicio atenderá
las estaciones:**

Tlahuac, Nopalera, Tezonco
y las estaciones de Línea 5
comprendidas entre las
estaciones Cafetales y Coyuya



GOBIERNO DE LA
CIUDAD DE MÉXICO



MOVILIDAD
INTEGRADA

Datos técnicos

18 mil



Pasajeros diarios estimados

21 km



Extensión
(Tramo Coyuya - Tláhuac)

25



Autobuses con capacidad para 160 pasajeros

22



Puntos de ascenso y descenso

70 min



Tiempo de recorrido

4

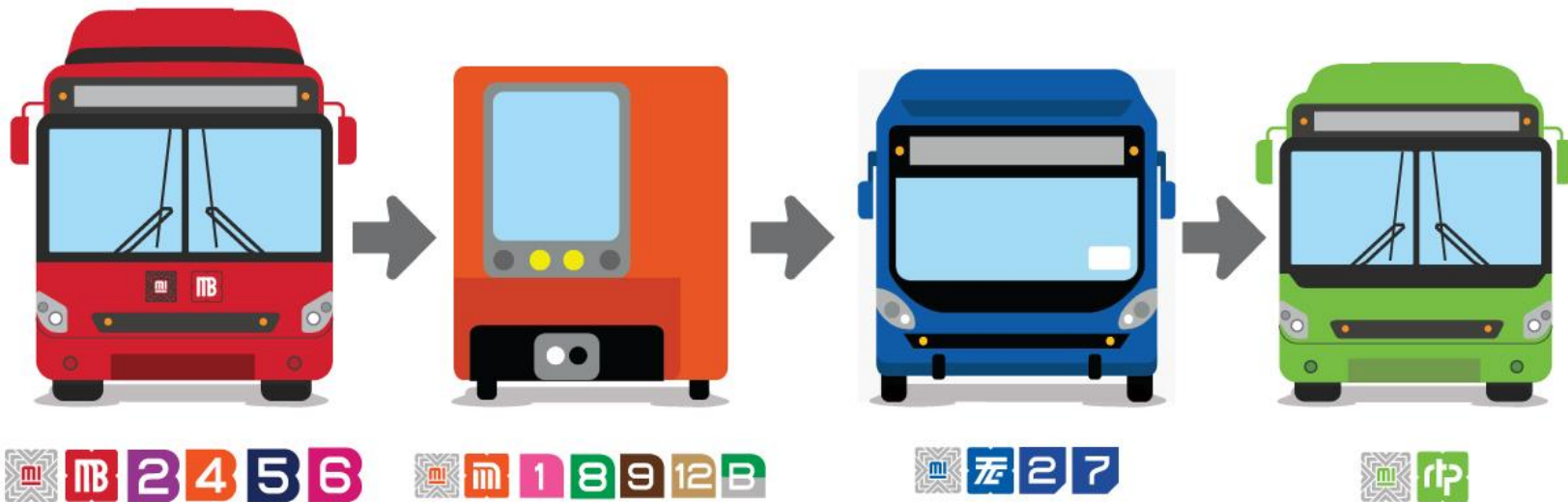


Demarcaciones TLH, IZP, COY, IZC

Infraestructura



Conexiones



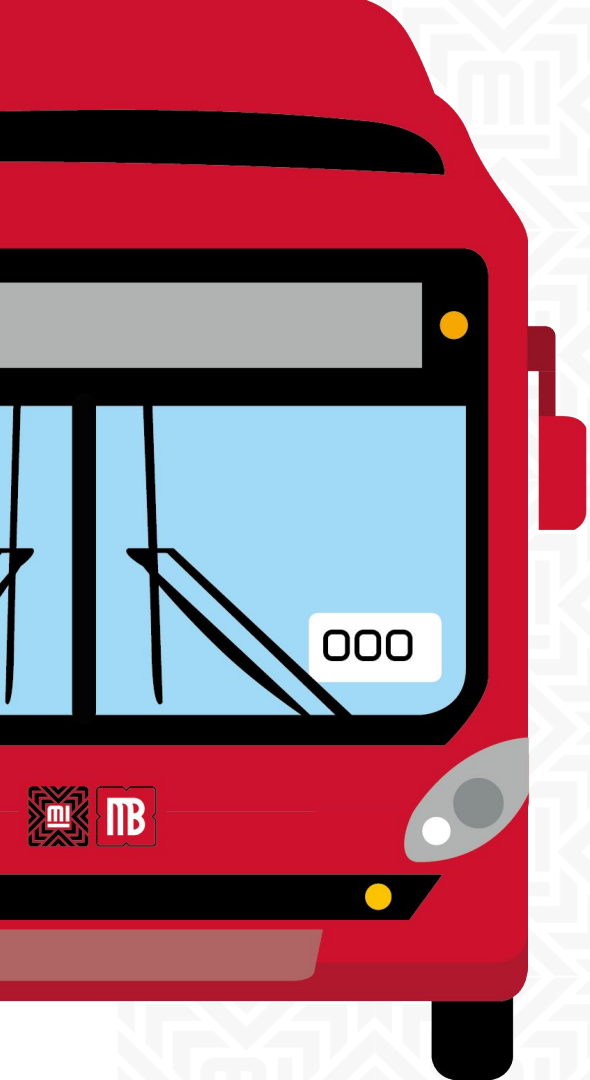
Señalización

SERVICIO EXPRESO



SERVICIO EMERGENTE L12





SERVICIO EMERGENTE DE METROBÚS

Línea T

Ruta T2 Tláhuac - Metro Coyuya

Junio 2021