



# CETRAM

## MARTÍN CARRERA

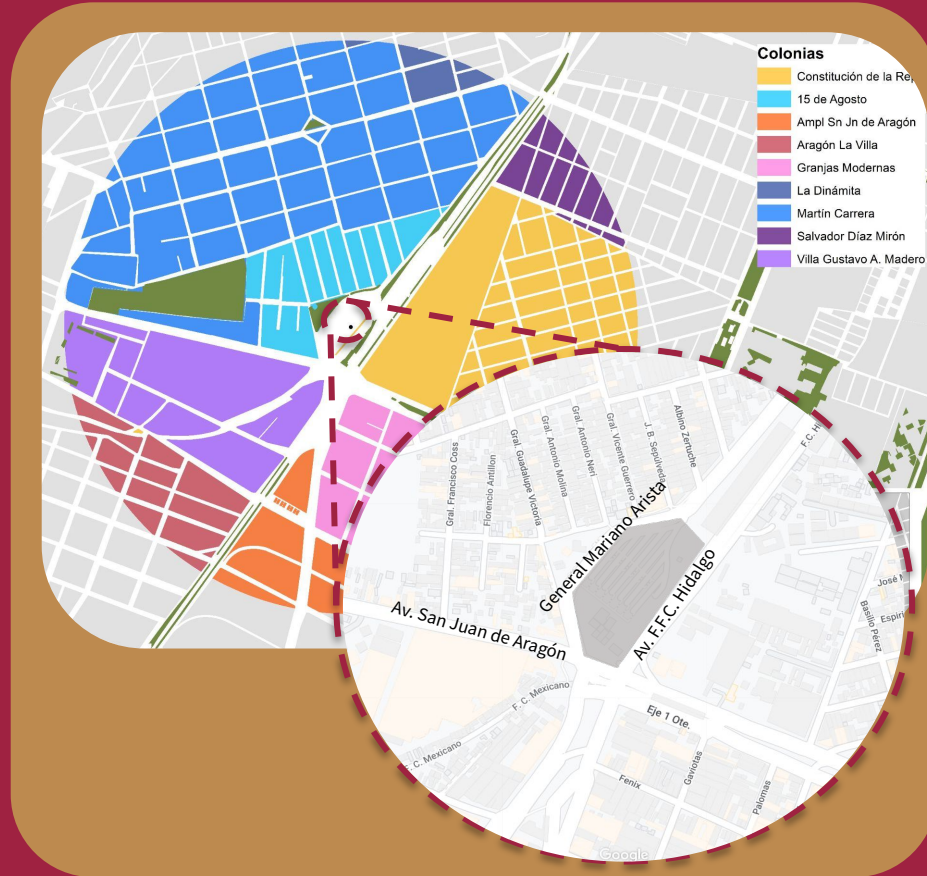


GOBIERNO DE LA  
CIUDAD DE MÉXICO

SECRETARÍA  
DE MOVILIDAD

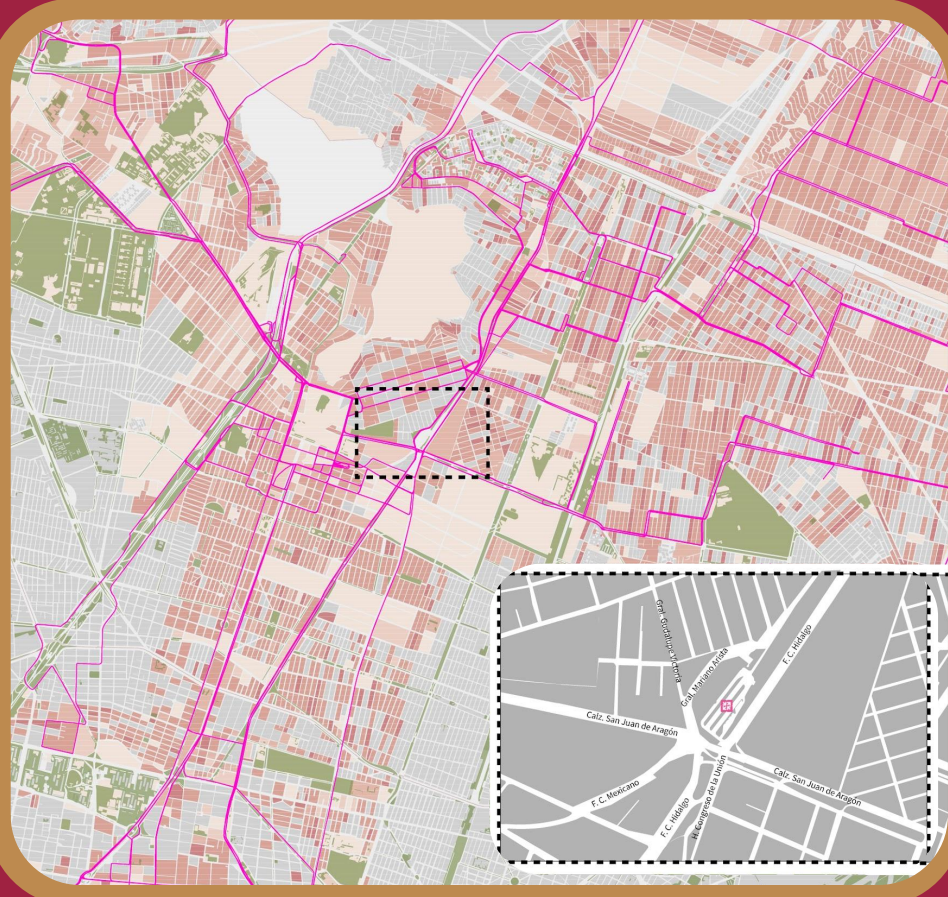
ORGANISMO REGULADOR  
DE TRANSPORTE

# UBICACIÓN



**El Centro de Transferencia Modal (CETRAM) Martín Carrera se encuentra ubicado entre Av. San Juan de Aragón, Av. F.C Hidalgo y Av. General Mariano Arista, Alcaldía Gustavo A. Madero**

# POBLACIÓN BENEFICIADA



Este CETRAM es un punto de conexión importante entre el Estado de México y la Ciudad de México; tiene una afluencia estimada de **130 mil personas al día**

# CETRAM MARTÍN CARRERA

**Tendrá una inversión de  
2 mil 200 millones de pesos**

**Etapa 1 (1 de noviembre del 2023)**

○ Apertura del Nuevo CETRAM

**Etapa 2 (2024)**

○ Locales comerciales



# MEJORAS Y OPERACIÓN



- 9,454.00 m<sup>2</sup> de CETRAM
- 3 andenes amplios de ascenso y descenso de personas usuarias
- Zona de espera para unidades de transporte
- Entradas peatonales por Av. General Mariano Arista y Av. San Juan de Aragón
- Entrada vehicular por Av. General Mariano Arista
- Salida vehicular por Av. F.C. Hidalgo


# MEJORAS Y OPERACIÓN



- 12 cámaras de videovigilancia
- Centro de monitoreo
- Elementos de la Policía Bancaria e Industrial (PBI)
- 1,350 m de guía táctil
- 9 mapas para personas con discapacidad visual
- 7 placas con sistema braille
- 200 luminarias
- Habilitación de 2 elevadores, 2 escaleras convencionales y 2 escaleras eléctricas

# COMPARACIÓN

**ANTES**




**AHORA**



# COMPARACIÓN



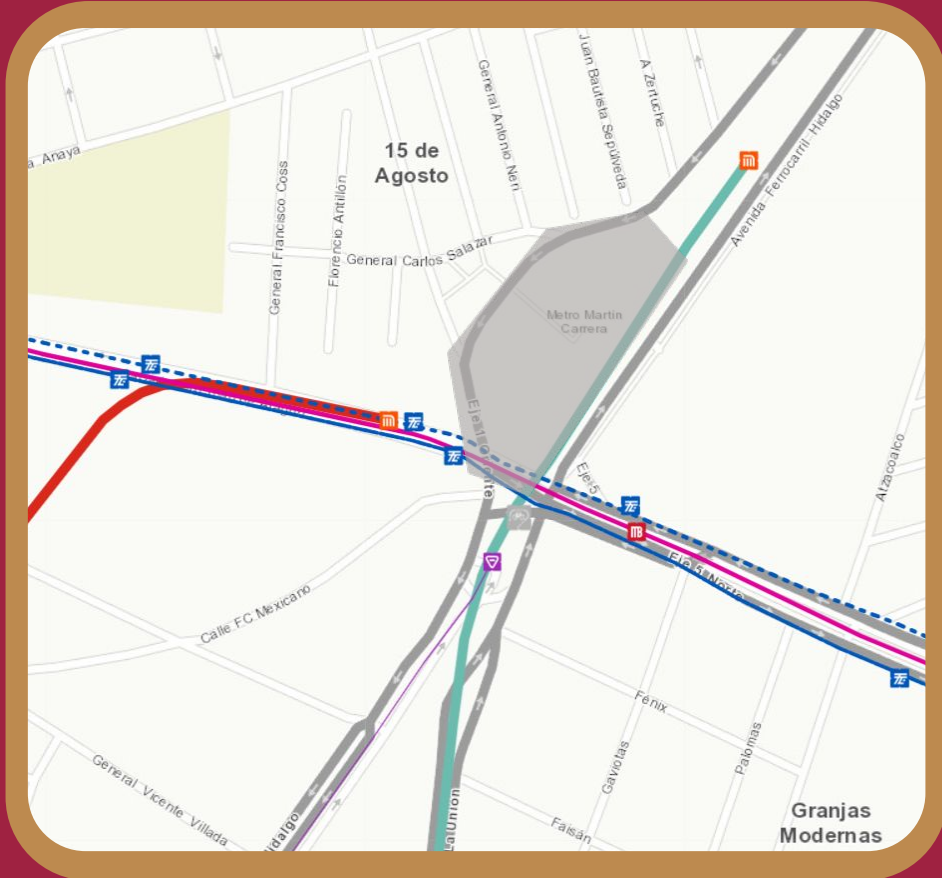
**ANTES**








**AHORA**



# MOVILIDAD INTEGRADA



## Conexión con la Red de Movilidad Integrada

Modo	Línea/Ruta
 Metro	4 y 6
 Metrobús	6
 Trolebús	5
 RTP	33 y 37
 Transporte Concesionado	COVITENI 5A
Biciestacionamiento Semimasivo	

**METRO**

# REMODELACIÓN DE METRO MARTÍN CARRERA




- Remodelación de taquillas
- Colocación de sistema de peaje
- Renovación de 9 validadores
- Mejora en las instalaciones de torniquetes de accesos y salidas
- Colocación de señalización
- Construcción de sanitario público
- 1,647 m<sup>2</sup> de vestíbulo de conexión
- Colocación de 80 nuevas luminarias en la zona de transferencia

# COMPARACIÓN

**ANTES**



**AHORA**





GOBIERNO DE LA  
CIUDAD DE MÉXICO

SECRETARÍA  
DE MOVILIDAD

ORGANISMO REGULADOR  
DE TRANSPORTE