San Lázaro

CETRAM

Proyecto elemental redimensionado

Febrero 2020

∂|911

Estructura, carácter y concepto de los elementos exteriores de paisaje

El sitio hoy

Estructura, carácter y concepto de los elementos exteriores de paisaje

Planta ilustrativa propuesta



Análisis de áreas generales Puerta Oriente SK#9

ANALISIS DE AREAS GENERALES PUERTA ORIENTE SK#9

	CONCESION		TERRENO FEDERAL		AREA EXTRA		TOTALES		
	PB	PN1	PB	PN1	PB	PN1	PB	PN1	TOTAL SK#9
Anclas							0.00	0.00	0.00
Anclas JR							0.00	0.00	0.00
Tiendas medianas							0.00	0.00	0.00
Tiendas chicas	3,200.15						3,200.15	0.00	3,200.15
Kioscos	70.00						70.00	0.00	70.00
Restaurant	838.37						838.37	0.00	838.37
TOTAL GLA	4,108.52	0.00	0.00	0.00	0.00	0.00	4,108.52	0.00	4,108.52

Otras áreas del edificio

Servicios	428.78	289.77					428.78	289.77	718.55
Andén	95.34						95.34	0.00	95.34
Peatonal cubierta	5,639.28		810.73		123.74		6,573.75	0.00	6,573.75
Área de Cetram	198.49				70.33		268.82	0.00	268.82
Área existente de metro							0.00	0.00	0.00
Ampliación conexión metro		838.11		133.74			0.00	971.85	971.85
Área verde cubierta							0.00	0.00	0.00
TOTAL	6,361.89	1,127.88	810.73	133.74	194.07	0.00	7,366.69	1,261.62	8,628.31
TOTAL AREA CONSTRUIDA	10,470.41	1,127.88	810.73	133.74	194.07	0.00	11,475.21	1,261.62	12,736.83

Áreas abiertas

Área verde	538.41				73.11		611.52	0.00	611.52
Pearonal abierta	3,814.99				837.98		4,652.97	0.00	4,652.97
Área de CETRAM	6,567.79				1,849.02		8,416.81	0.00	8,416.81
TOTAL	10,921.19	0.00	0.00	0.00	2,760.11	0.00	13,681.30	0.00	13,681.30

AREA CONSTRUIDA SIN CETRAM NI METRO	12,468.01
AREA DE SERVICIOS	8,264.15

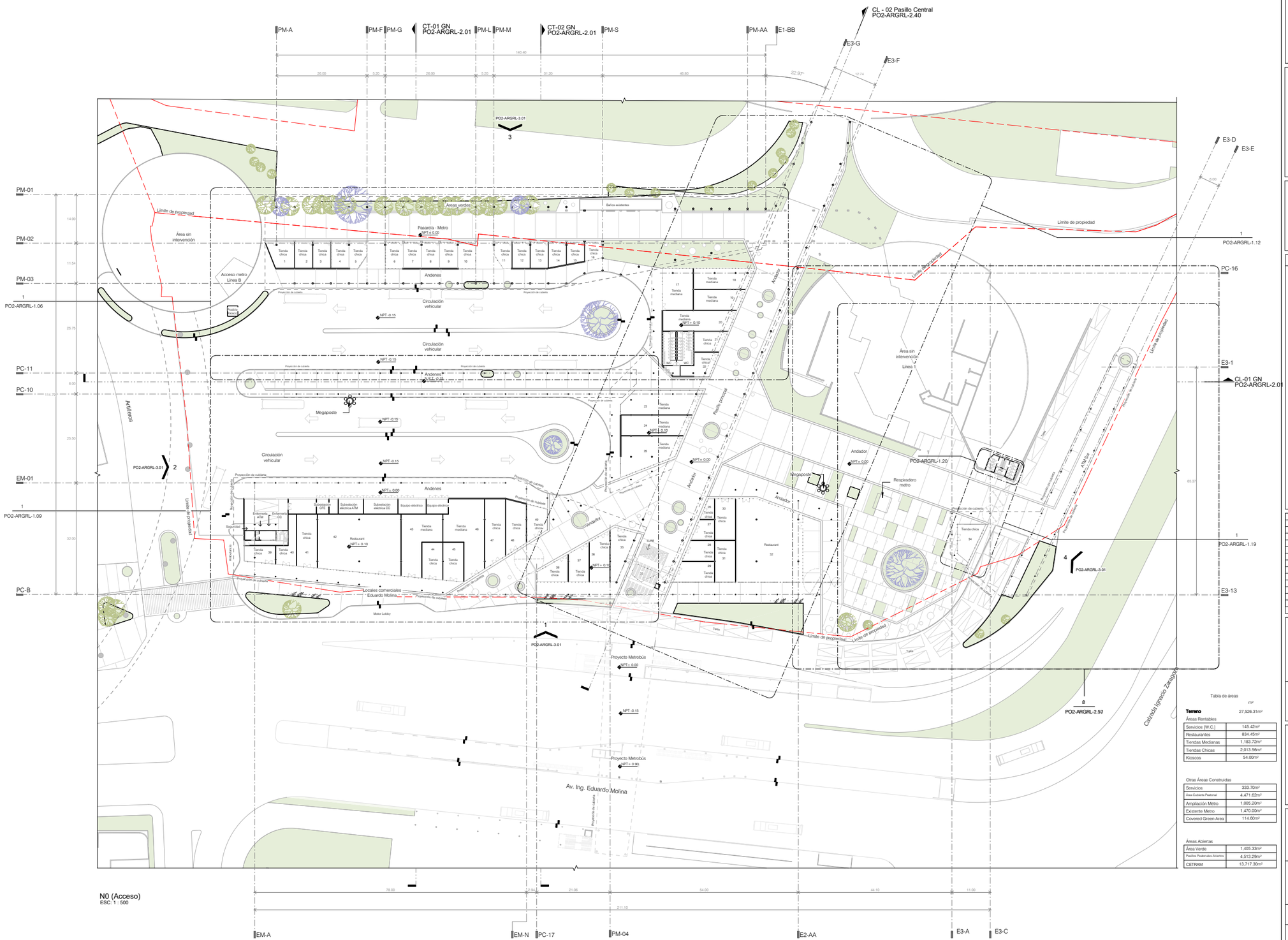

Tabla de áreas

	m²
Terreno	27,526.31m²

Áreas Rentables

Servicios [W.C.]	145.42m²
Restaurantes	834.45m²
Tiendas Medianas	1,183.72m²
Tiendas Chicas	2,013.56m²
Kioscos	54.00m²

Otras Áreas Construidas

Servicios	333.70m²
Área Cubierta Peatonal	4,471.62m²
Ampliación Metro	1,005.20m²
Existente Metro	1,470.00m²
Covered Green Area	114.60m²

Áreas Abiertas

Área Verde	1,405.33m²
Pasillos Peatonales Abiertos	4,513.29m²
CETRAM	13,717.30m²

CLIENTE :

PUERTA ORIENTE

GERENCIA DE PROYECTO :

SIMBOLOGÍA Y NOTAS :

No.	REVISIÓN	FECHA

OBSERVACIONES:

1.- LAS COTAS RIGEN AL DIBUJO.
2.- LAS COTAS ESTÁN DADAS EN METROS.
3.- LOS NIVELES ESTÁN DADOS EN METROS.
4.- LOS NIVELES INDICADOS EN ESTE PLANO FUERON TOMADOS EN BASE AL LEVANTAMIENTO TOPOGRÁFICO PROPORCIONADO POR EL CLIENTE.
5.- LOS NIVELES SON CON RESPECTO AL BANCO DE NIVEL MAESTRO.

TODA LA INFORMACIÓN CONTENIDA EN ESTE PLANO INCLUYENDO LAS ESPECIFICACIONES Y DISEÑOS PRESENTADOS, SON Y DEBERAN PERMANECER COMO PROPIEDAD DE **MRP**, POR TAL MOTIVO, ESTE PLANO DEBE UTILIZARSE SÓLAMENTE PARA PROPOSITOS ESTRICTAMENTE ESPECIFICADOS EN SU TITULO. NO PUEDE SER COPIADO, DESCOMPUESTO EN PARTES, USADO PARA ELABORAR ESTE PROYECTO CON OTROS, NI UTILIZADO EN CONJUNTO CON CUALQUIER OTRO TRABAJO, SIN LA AUTORIZACIÓN PREVIA DE **MRP**.

CROQUIS :

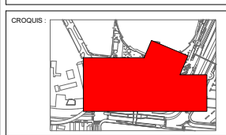

CONTENIDO :

DISCIPLINA

Nivel de Acceso

NOMBRE DE PROYECTO:	CLAVE DE PROY:	CLAVE DE PLANO:
Proyecto a|911	PO	PO2-ARGRL-1.02

NOMBRE DE ARCHIVO: PO2-ARGRL-1.02

DIBUJÓ :	REVISÓ:	Vo.Bo DISEÑADOR:	APROBÓ MRP:	FECHA:
	BMS	JGE	GARM	Fecha de Proyecto

ESCALA :	E. GRÁFICA EN METROS:	REVISIÓN :
As indicated		0

Flujos y accesibilidad

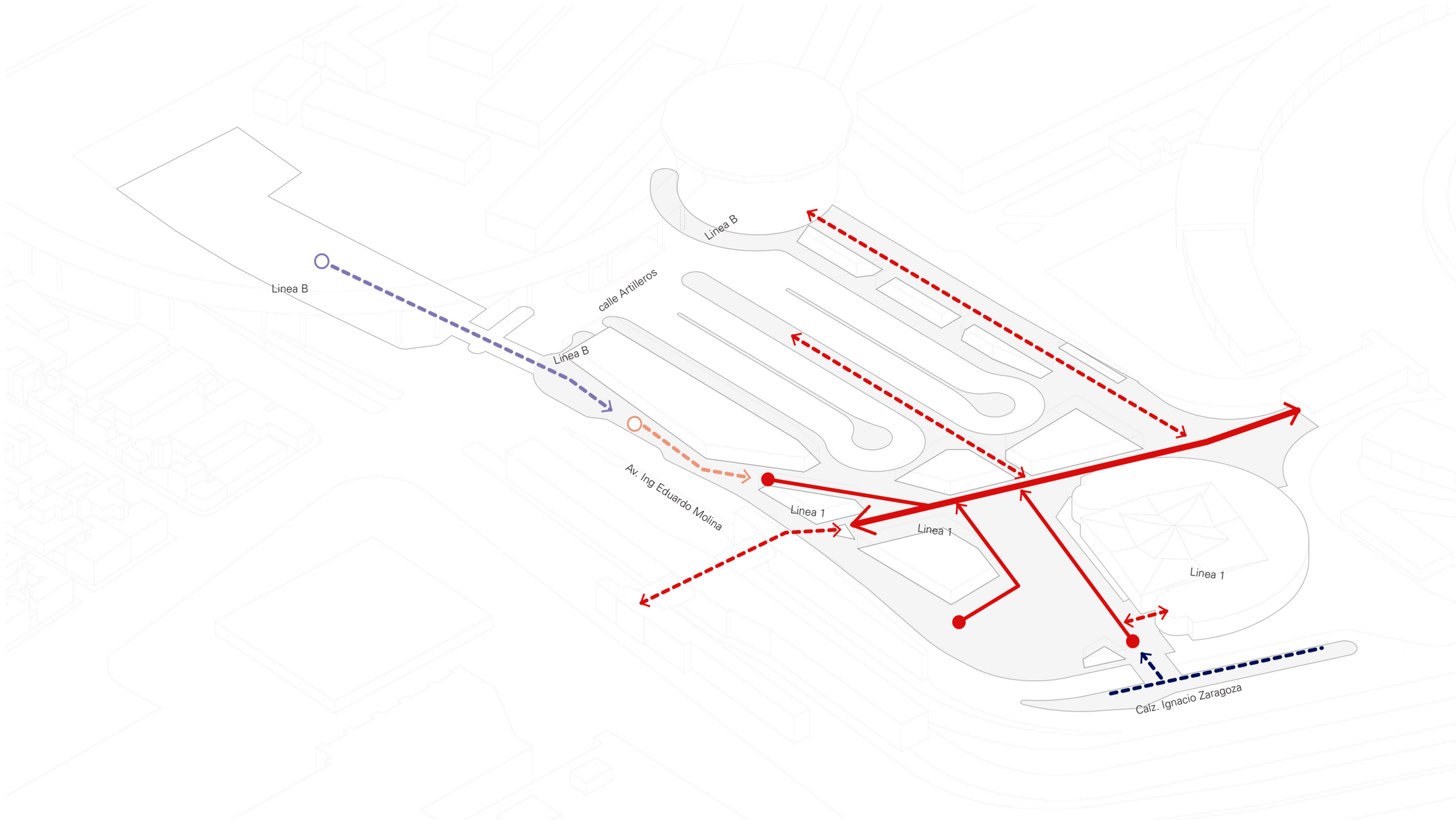

Espina peatonal
Accesos controlado
Conexión metro y paradero
Bahía ascenso y descenso transporte privado
Bici estacionamiento / ecobici

Estructura de plazas y andadores

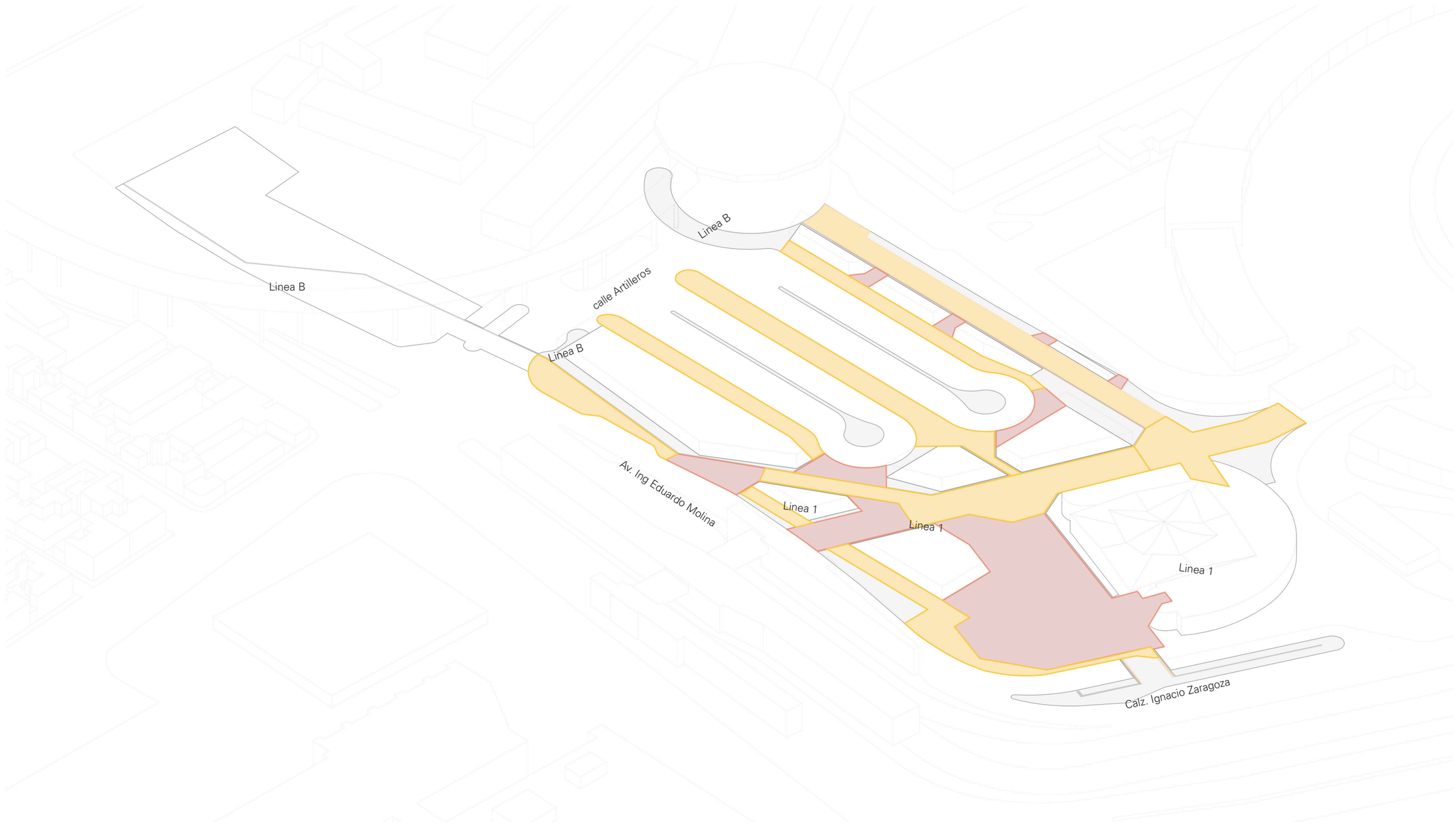

Circulaciones

Plazas

4,000 m2 plaza principal

Vegetación

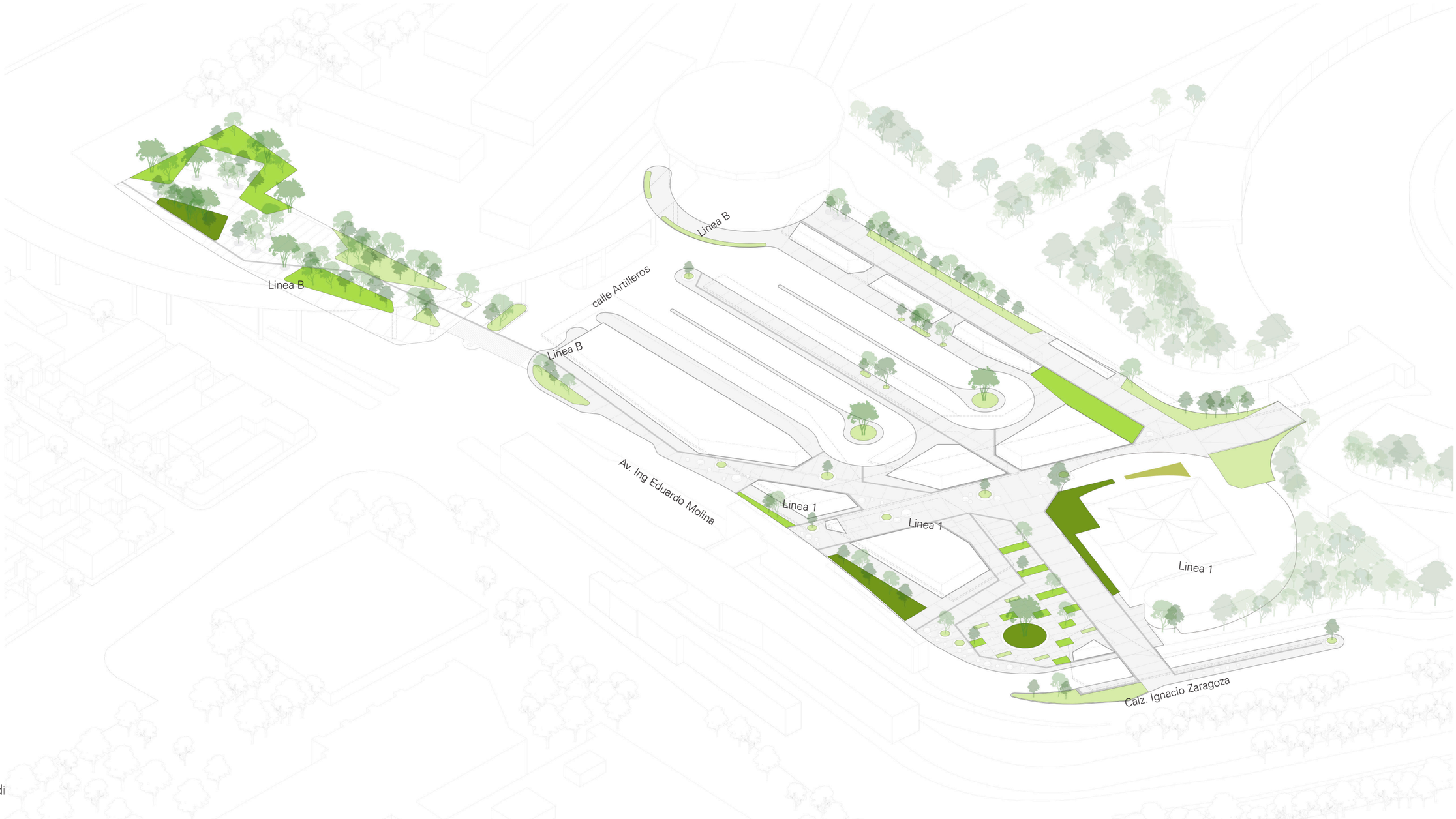

Jardi

Jardín polinizador estancias

Jardín de transición

4,000 m2 de área verde

Propuesta de paisaje

Área Socio Cultural y Área Comercial y de Servicios frente a Línea 1STC Metro

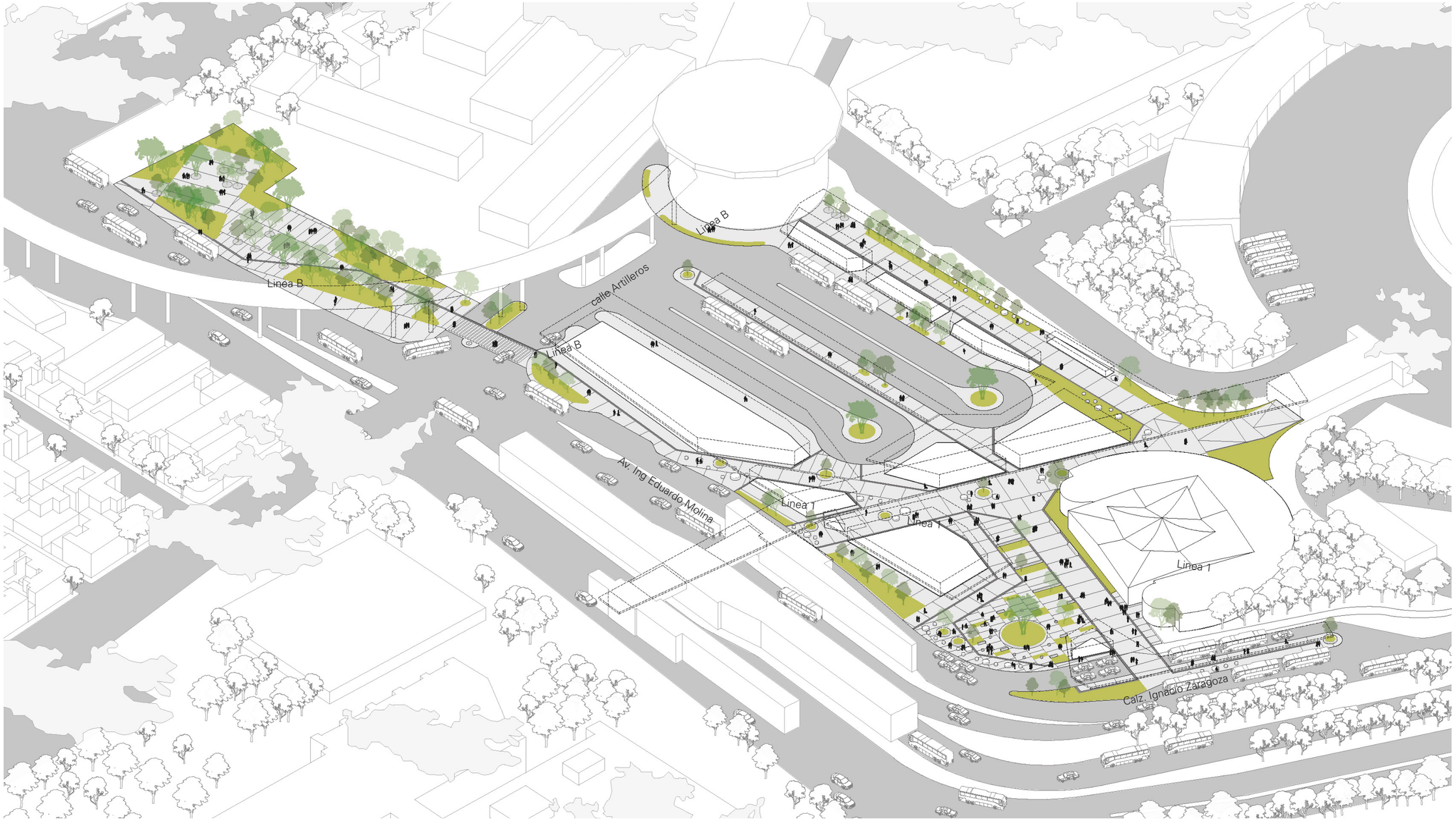

N0 Conjunto
ESC: 1 : 500

CLIENTE :

PUERTA ORIENTE

GERENCIA DE PROYECTO :

SIMBOLOGÍA Y NOTAS :

No.	REVISIÓN	FECHA

OBSERVACIONES:

1.- LAS COTAS RIGEN AL DIBUJO.
2.- LAS COTAS ESTÁN DADAS EN METROS.
3.- LOS NIVELES ESTÁN DADOS EN METROS.
4.- LOS NIVELES INDICADOS EN ESTE PLANO FUERON TOMADOS EN BASE AL LEVANTAMIENTO TOPOGRÁFICO PROPORCIONADO POR EL CLIENTE.
5.- LOS NIVELES SON CON RESPECTO AL BANCO DE NIVEL MAESTRO.

BIM

TODA LA INFORMACIÓN CONTENIDA EN ESTE PLANO INCLUYENDO LAS ESPECIFICACIONES Y DISEÑOS PRESENTADOS, SON Y DEBERÁN PERMANECER COMO PROPIEDAD DE **MRP**, POR TAL MOTIVO, ESTE PLANO DEBE UTILIZARSE SÓLAMENTE PARA PROPOSITOS ESTRICTAMENTE ESPECIFICADOS EN SU TITULO. NO PUEDE SER COPIADO, DESCOMPUESTO EN PARTES, USADO PARA ELABORAR ESTE PROYECTO CON OTROS, NI UTILIZADO EN CONJUNTO CON CUALQUIER OTRO TRABAJO, SIN LA AUTORIZACIÓN PREVIA DE **MRP**.

CROQUIS :

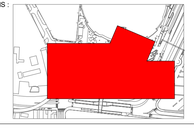

CONTENIDO :

DISCIPLINA

Planta de Conjunto

NOMBRE DE PROYECTO:	CLAVE DE PROY:	CLAVE DE PLANO:
Proyecto a|911	PO	PO2-ARGRL-1.01

NOMBRE DE ARCHIVO:
PO2-ARGRL-1.01

DIBUJÓ :	REVISÓ:	VoBo DISEÑADOR:	APROBÓ MRP:	FECHA:
	BMS	JGE	GARM	Fecha de Proyecto

ESCALA :	E. GRÁFICA EN METROS:	REVISIÓN :
1 : 500		0

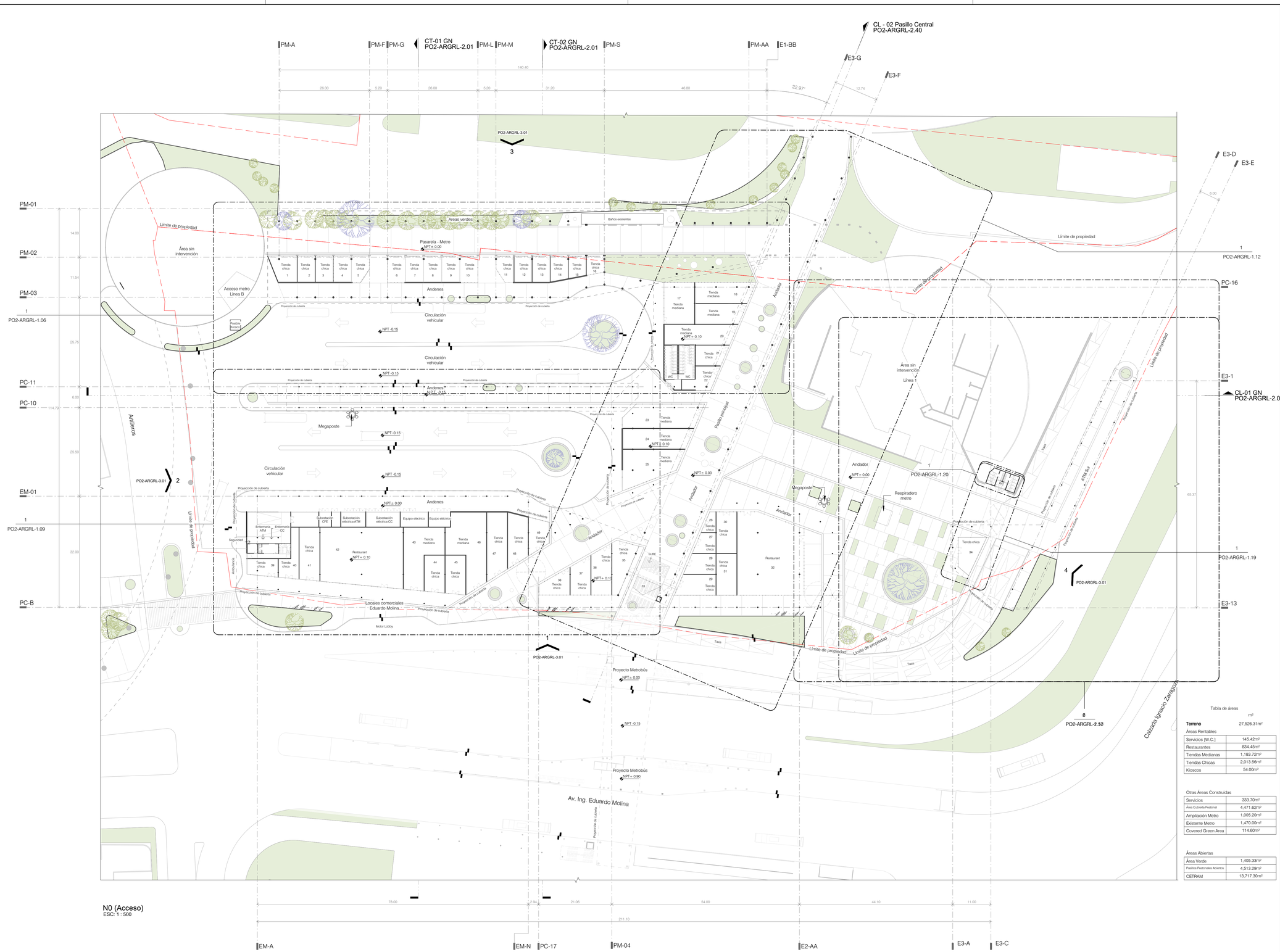
PM-A
PM-F
PM-G
CT-01 GN
PO2-ARGRL-2.01
PM-L
PM-M
CT-02 GN
PO2-ARGRL-2.01
PM-S
PM-AA
E1-BB
CL - 02 Pasillo Central
PO2-ARGRL-2.40
E3-G
E3-F
E3-D
E3-E
PO2-ARGRL-3.01
PM-01
PM-02
PM-03
PC-11
PC-10
EM-01
PC-B
PC-16
E3-1
CL-01 GN
PO2-ARGRL-2.01
E3-13
PO2-ARGRL-1.06
PO2-ARGRL-1.09
PO2-ARGRL-1.12
PO2-ARGRL-1.19
PO2-ARGRL-1.20
PO2-ARGRL-2.50
Límite de propiedad
Área sin intervención
Acceso metro Línea B
Pasillo Kiosco
Áreas verdes
Baños existentes
Pasarela - Metro
NPT ± 0.00
Andenes
Circulación vehicular
NPT -0.15
Megaposte
Antillarcos
Pasillo principal
Andador
Área sin intervención Línea 1
Respiradero metro
Fase
STM Sur
Subestación CFE
Subestación eléctrica ATM
Subestación eléctrica CC
Equipo eléctrico
Enfermería ATM
Enfermería CC
Seguridad
Restaurant
NPT + 0.10
Locales comerciales Eduardo Molina
Motor Lobby
Proyección de cubierta
Proyección de cimientos
Proyección de cubierta
Proyección de cimientos
Proyección de cubierta
Proyección de cimientos

0.02 Cubiertas
ESC: 1 : 500

CLIENTE :

PUERTA ORIENTE

GERENCIA DE PROYECTO :

SIMBOLOGÍA Y NOTAS :

No.	REVISIÓN	FECHA

OBSERVACIONES:

1.- LAS COTAS RIGEN AL DIBUJO.
2.- LAS COTAS ESTÁN DADAS EN METROS.
3.- LOS NIVELES ESTÁN DADOS EN METROS.
4.- LOS NIVELES INDICADOS EN ESTE PLANO FUERON TOMADOS EN BASE AL LEVANTAMIENTO TOPOGRÁFICO PROPORCIONADO POR EL CLIENTE.
5.- LOS NIVELES SON CON RESPECTO AL BANCO DE NIVEL MAESTRO.

TODA LA INFORMACIÓN CONTENIDA EN ESTE PLANO INCLUYENDO LAS ESPECIFICACIONES Y DISEÑOS PRESENTADOS, SON Y DEBERÁN PERMANECER COMO PROPIEDAD DE **MRP**, POR TAL MOTIVO, ESTE PLANO DEBE UTILIZARSE SÓLAMENTE PARA PROPÓSITOS ESTRICTAMENTE ESPECIFICADOS EN SU TÍTULO. NO PUEDE SER COPIADO, DESCOMPUESTO EN PARTES, USADO PARA ELABORAR ESTE PROYECTO CON OTROS, NI UTILIZADO EN CONJUNTO CON CUALQUIER OTRO TRABAJO, SIN LA AUTORIZACIÓN PREVIA DE **MRP**.

CROQUIS :

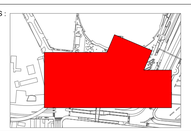

CONTENIDO :

DISCIPLINA

Cubiertas

NOMBRE DE PROYECTO:	CLAVE DE PROY:	CLAVE DE PLANO:
Proyecto a|911	PO	PO2-ARGRL-1.03

NOMBRE DE ARCHIVO:
PO2-ARGRL-1.03

DIBUJÓ :	REVISÓ:	VoBo DISEÑADOR:	APROBÓ MRP:	FECHA:
	BMS	JGE	GARM	Fecha de Proyecto

ESCALA :	E. GRÁFICA EN METROS:	REVISIÓN :
1 : 500		0

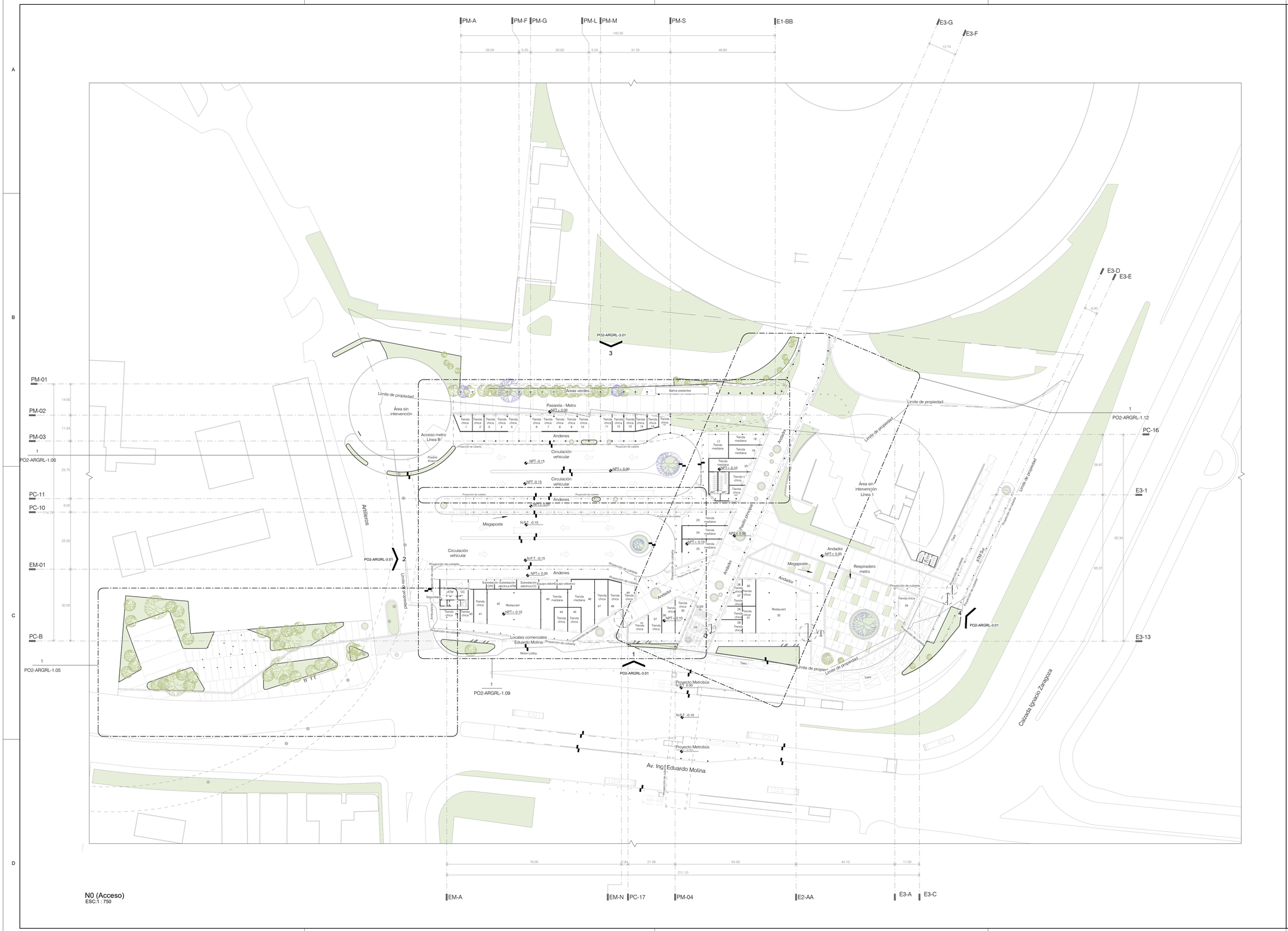

CLIENTE :

PUERTA ORIENTE

GERENCIA DE PROYECTO :

SIMBOLOGÍA Y NOTAS :

No.	REVISIÓN	FECHA

OBSERVACIONES:

1.- LAS COTAS RIGEN AL DIBUJO.
2.- LAS COTAS ESTÁN DADAS EN METROS.
3.- LOS NIVELES ESTÁN DADOS EN METROS.
4.- LOS NIVELES INDICADOS EN ESTE PLANO FUERON TOMADOS EN BASE AL LEVANTAMIENTO TOPOGRÁFICO PROPORCIONADO POR EL CLIENTE.
5.- LOS NIVELES SON CON RESPECTO AL BANCO DE NIVEL MAESTRO.

BIM DISEÑO Y CONSTRUCCIÓN VIRTUAL

TODA LA INFORMACIÓN CONTENIDA EN ESTE PLANO INCLUYENDO LAS ESPECIFICACIONES Y DISEÑOS PRESENTADOS, SON Y DEBERÁN PERMANECER COMO PROPIEDAD DE **MRP**, POR TAL MOTIVO, ESTE PLANO DEBE UTILIZARSE SOLAMENTE PARA PROPÓSITOS ESTRICTAMENTE ESPECIFICADOS EN SU TITULO. NO PUEDE SER COPIADO, DESCOMPUESTO EN PARTES, USADO PARA ELABORAR ESTE PROYECTO CON OTROS, NI UTILIZADO EN CONJUNTO CON CUALQUIER OTRO TRABAJO, SIN LA AUTORIZACIÓN PREVIA DE **MRP**.

CROQUIS :

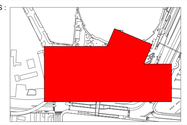

CONTENIDO :

DISCIPLINA

Planta de Conjunto + Plaza

NOMBRE DE PROYECTO:	CLAVE DE PROY:	CLAVE DE PLANO:
Proyecto a|911	PO	PO2-ARGRL-1.04

NOMBRE DE ARCHIVO: PO2-ARGRL-1.04

DIBUJÓ :	REVISÓ:	Vo.Bo DISEÑADOR:	APROBÓ MRP:	FECHA:
	BMS	JGE	GARM	Fecha de Proyecto

ESCALA :	E. GRÁFICA EN METROS:	REVISIÓN :
1 : 750		0

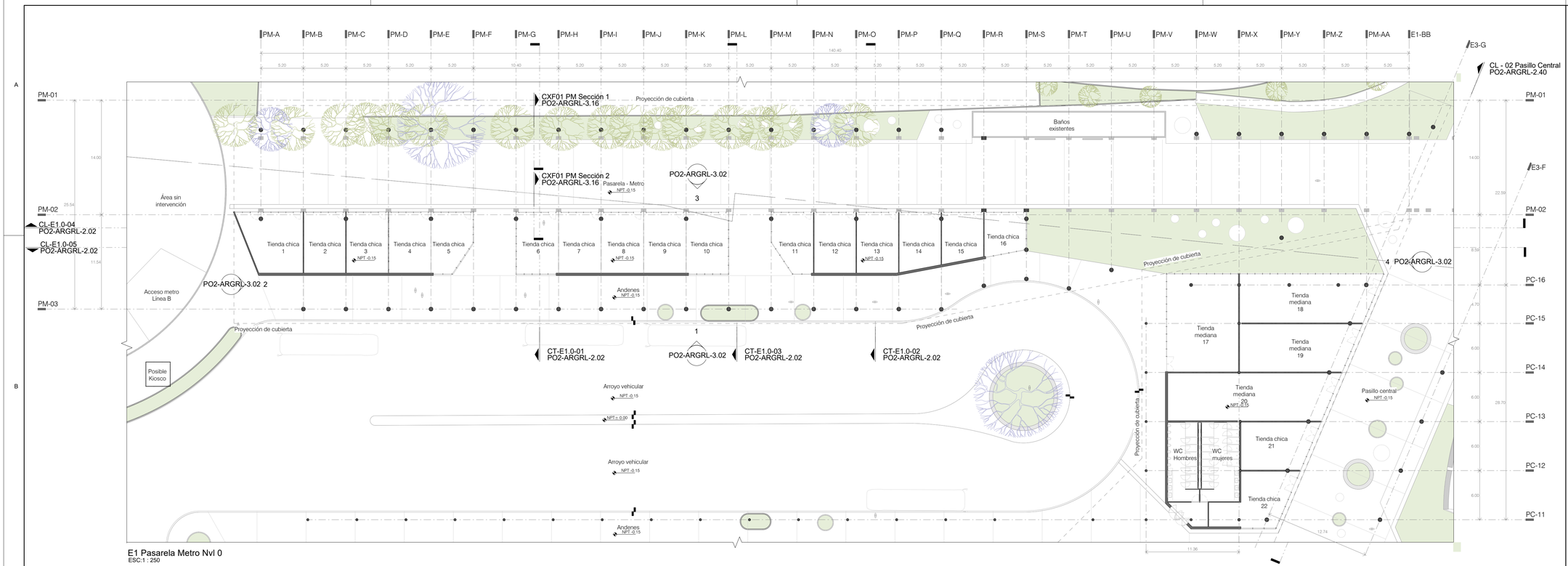

E1 Pasarela Metro Nvl 0
ESC:1 : 250

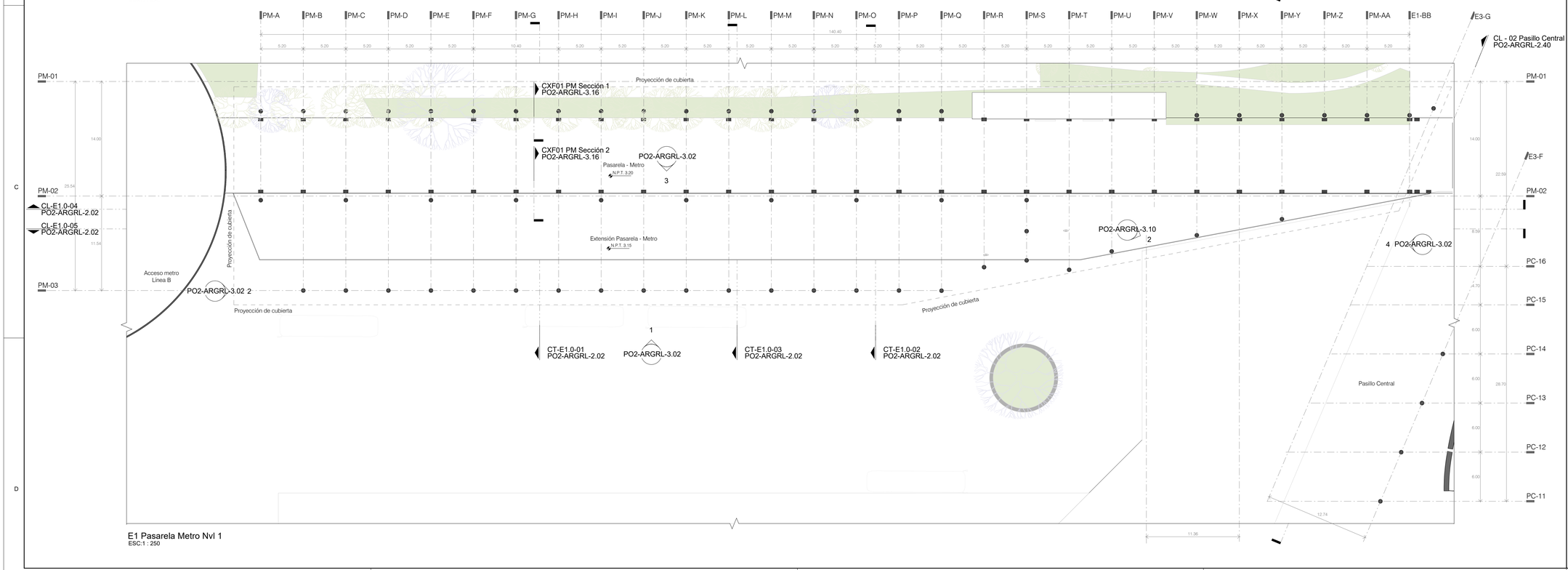

E1 Pasarela Metro Nvl 1
ESC:1 : 250

CLIENTE :

PUERTA ORIENTE

GERENCIA DE PROYECTO :

SIMBOLOGÍA Y NOTAS :

No.	REVISIÓN	FECHA

OBSERVACIONES:

1.- LAS COTAS RIGEN AL DIBUJO.
2.- LAS COTAS ESTÁN DADAS EN METROS.
3.- LOS NIVELES ESTÁN DADOS EN METROS.
4.- LOS NIVELES INDICADOS EN ESTE PLANO FUERON TOMADOS EN BASE AL LEVANTAMIENTO TOPOGRÁFICO PROPORCIONADO POR EL CLIENTE.
5.- LOS NIVELES SON CON RESPECTO AL BANCO DE NIVEL MAESTRO.

TODA LA INFORMACIÓN CONTENIDA EN ESTE PLANO INCLUYENDO LAS ESPECIFICACIONES Y DISEÑOS PRESENTADOS, SON Y DEBERÁN PERMANECER COMO PROPIEDAD DE **MRP**. POR TAL MOTIVO, ESTE PLANO DEBE UTILIZARSE SÓLAMENTE PARA PROPÓSITOS ESTRICTAMENTE ESPECIFICADOS EN SU TÍTULO. NO PUEDE SER COPIADO, DESCOMPUESTO EN PARTES, USADO PARA ELABORAR ESTE PROYECTO CON OTROS, NI UTILIZADO EN CONJUNTO CON CUALQUIER OTRO TRABAJO, SIN LA AUTORIZACIÓN PREVIA DE **MRP**.

CROQUIS :

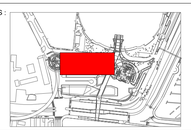

CONTENIDO :

DISCIPLINA

E1.0 Pasarela Metro

NOMBRE DE PROYECTO:	CLAVE DE PROY:	CLAVE DE PLANO:
Proyecto a|911	PO	PO2-ARGRL-1.06

NOMBRE DE ARCHIVO:
PO2-ARGRL-1.06

DIBUJÓ :	REVISÓ:	VoBo DISEÑADOR	APROBÓ MRP:	FECHA:
	BMS	JGE	GARM	Fecha de Proyecto

ESCALA :	E. GRÁFICA EN METROS:	REVISIÓN :
1 : 250		0

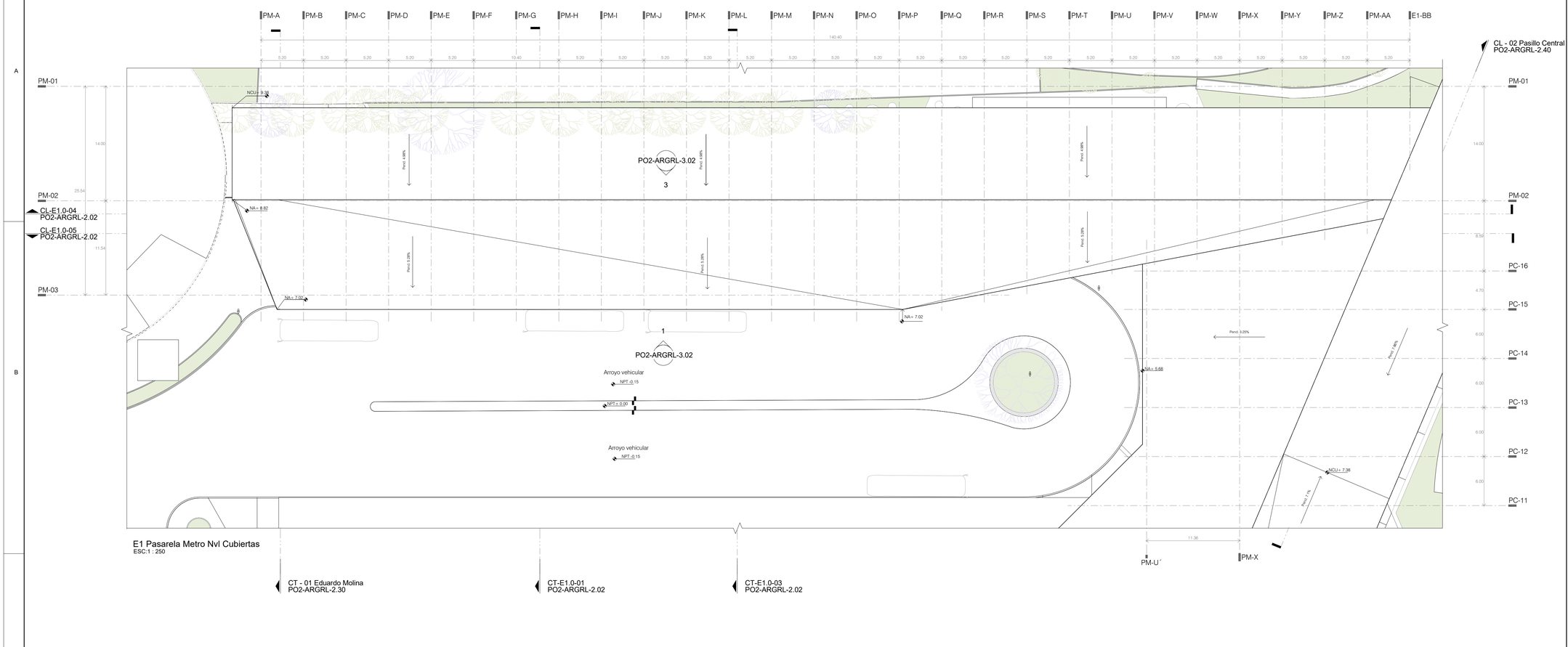

E1 Pasarela Metro Nvl Cubiertas
ESC:1 : 250

CLIENTE :

PUERTA ORIENTE

GERENCIA DE PROYECTO :

SIMBOLOGÍA Y NOTAS :

No.	REVISIÓN	FECHA

OBSERVACIONES:

1.- LAS COTAS RIGEN AL DIBUJO.
2.- LAS COTAS ESTÁN DADAS EN METROS.
3.- LOS NIVELES ESTÁN DADOS EN METROS.
4.- LOS NIVELES INDICADOS EN ESTE PLANO FUERON TOMADOS EN BASE AL LEVANTAMIENTO TOPOGRÁFICO PROPORCIONADO POR EL CLIENTE.
5.- LOS NIVELES SON CON RESPECTO AL BANCO DE NIVEL MAESTRO.

TODA LA INFORMACIÓN CONTENIDA EN ESTE PLANO INCLUYENDO LAS ESPECIFICACIONES Y DISEÑOS PRESENTADOS, SON Y DEBIERAN PERMANECER COMO PROPIEDAD DE **MRP**. POR TAL MOTIVO, ESTE PLANO DEBE UTILIZARSE SÓLAMENTE PARA PROPÓSITOS ESTRICTAMENTE ESPECIFICADOS EN SU TITULO. NO PUEDE SER COPIADO, DESCOMPUESTO EN PARTES, USADO PARA ELABORAR ESTE PROYECTO CON OTROS, NI UTILIZADO EN CONJUNTO CON CUALQUIER OTRO TRABAJO, SIN LA AUTORIZACIÓN PREVIA DE **MRP**.

CROQUIS :

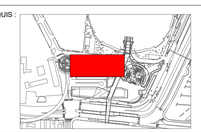

CONTENIDO :

DISCIPLINA

E1.0 Pasarela Metro Cubierta

NOMBRE DE PROYECTO:	CLAVE DE PROY:	CLAVE DE PLANO:
Proyecto a|911	PO	PO2-ARGRL-1.07
NOMBRE DE ARCHIVO: PO2-ARGRL-1.07		

DIBUJÓ :	REVISÓ:	VoBo DISEÑADOR	APROBÓ MRP:	FECHA:
	BMS	JGE	GARM	Fecha de Proyecto
ESCALA :	E. GRÁFICA EN METROS:			REVISIÓN :
1 : 250				0

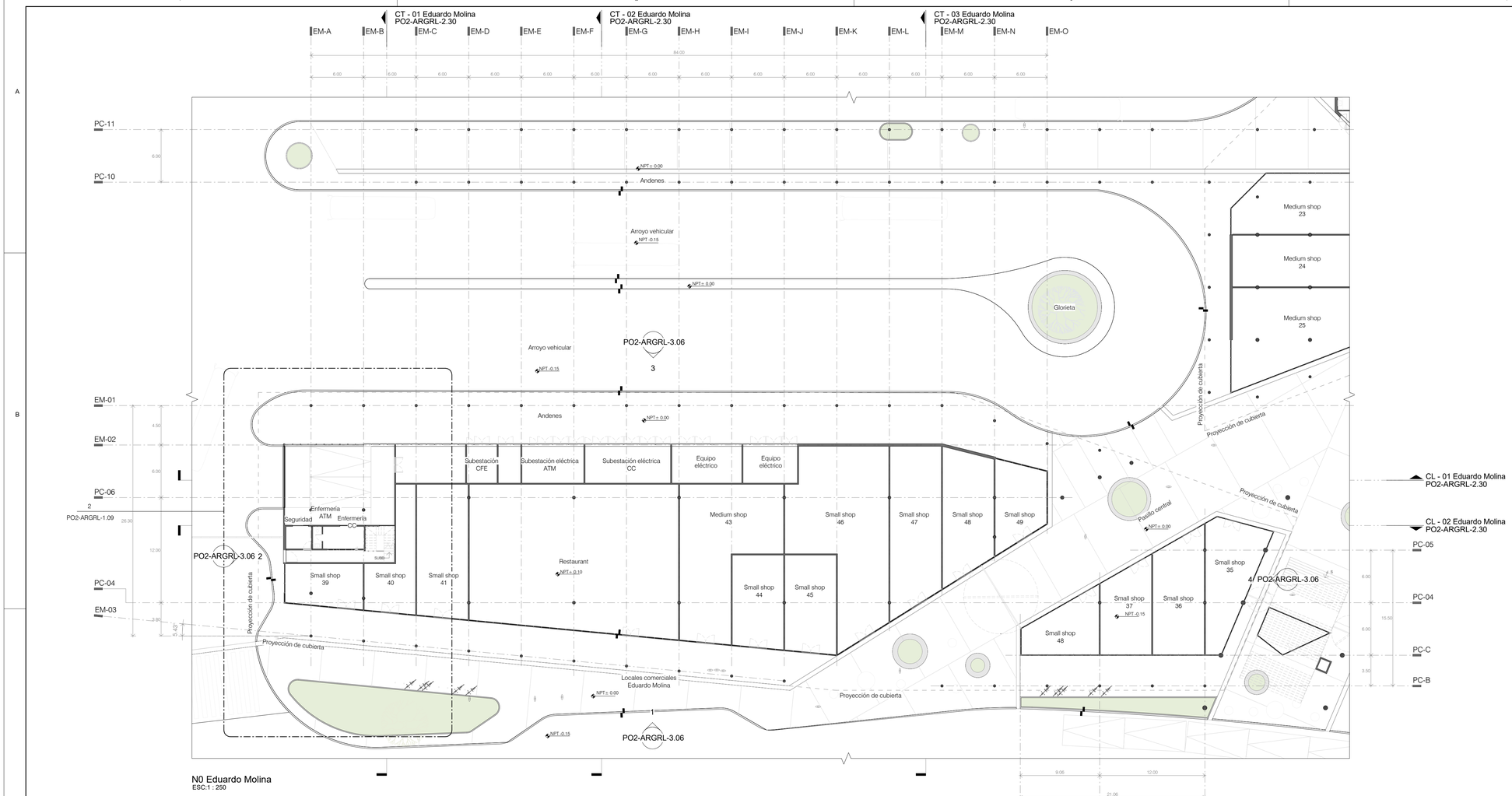

N0 Eduardo Molina
ESC:1 : 250

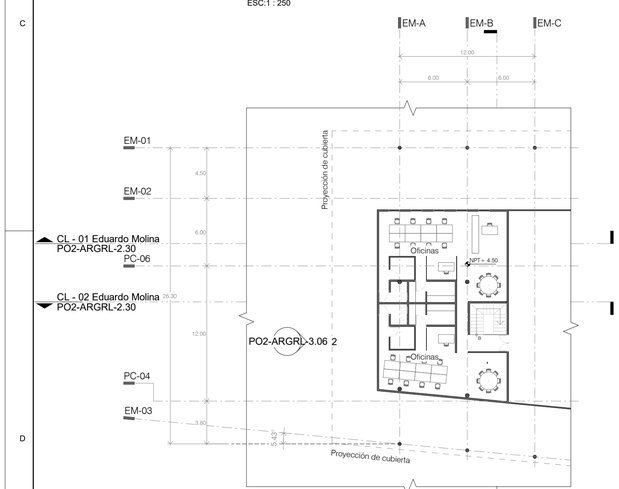

N2 Eduardo Molina
ESC:1 : 250

CT - 01 Eduardo Molina
PO2-ARGRL-2.30

CLIENTE :

PUERTA ORIENTE

GERENCIA DE PROYECTO :

SIMBOLOGÍA Y NOTAS :

No.	REVISIÓN	FECHA

OBSERVACIONES:

1.- LAS COTAS RIGEN AL DIBUJO.
2.- LAS COTAS ESTÁN DADAS EN METROS.
3.- LOS NIVELES ESTÁN DADOS EN METROS.
4.- LOS NIVELES INDICADOS EN ÉSTE PLANO FUERON TOMADOS EN BASE AL LEVANTAMIENTO TOPOGRÁFICO PROPORCIONADO POR EL CLIENTE.
5.- LOS NIVELES SON CON RESPECTO AL BANCO DE NIVEL MAESTRO.

TODA LA INFORMACIÓN CONTENIDA EN ÉSTE PLANO INCLUYENDO LAS ESPECIFICACIONES Y DISEÑOS PRESENTADOS, SON Y DEBERÁN PERMANECER COMO PROPIEDAD DE **MRP**. POR TAL MOTIVO, ÉSTE PLANO DEBE UTILIZARSE SÓLAMENTE PARA PROPÓSITOS ESTRICTAMENTE ESPECIFICADOS EN SU TÍTULO. NO PUEDE SER COPIADO, DESCOMPUESTO EN PARTES, USADO PARA ELABORAR ÉSTE PROYECTO CON OTROS, NI UTILIZADO EN CONJUNTO CON CUALQUIER OTRO TRABAJO, SIN LA AUTORIZACIÓN PREVIA DE **MRP**.

CROQUIS :

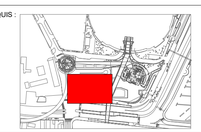

CONTENIDO :

DISCIPLINA

E2.0 Eduardo Molina

NOMBRE DE PROYECTO:	CLAVE DE PROY:	CLAVE DE PLANO:
Proyecto a|911	PO	PO2-ARGRL-1.09

NOMBRE DE ARCHIVO:
PO2-ARGRL-1.09

DIBUJÓ :	REVISÓ:	VoBo DISEÑADOR	APROBÓ MRP:	FECHA:
	BMS	JGE	GARM	Fecha de Proyecto

ESCALA :	E. GRÁFICA EN METROS:	REVISIÓN :
1 : 250		0

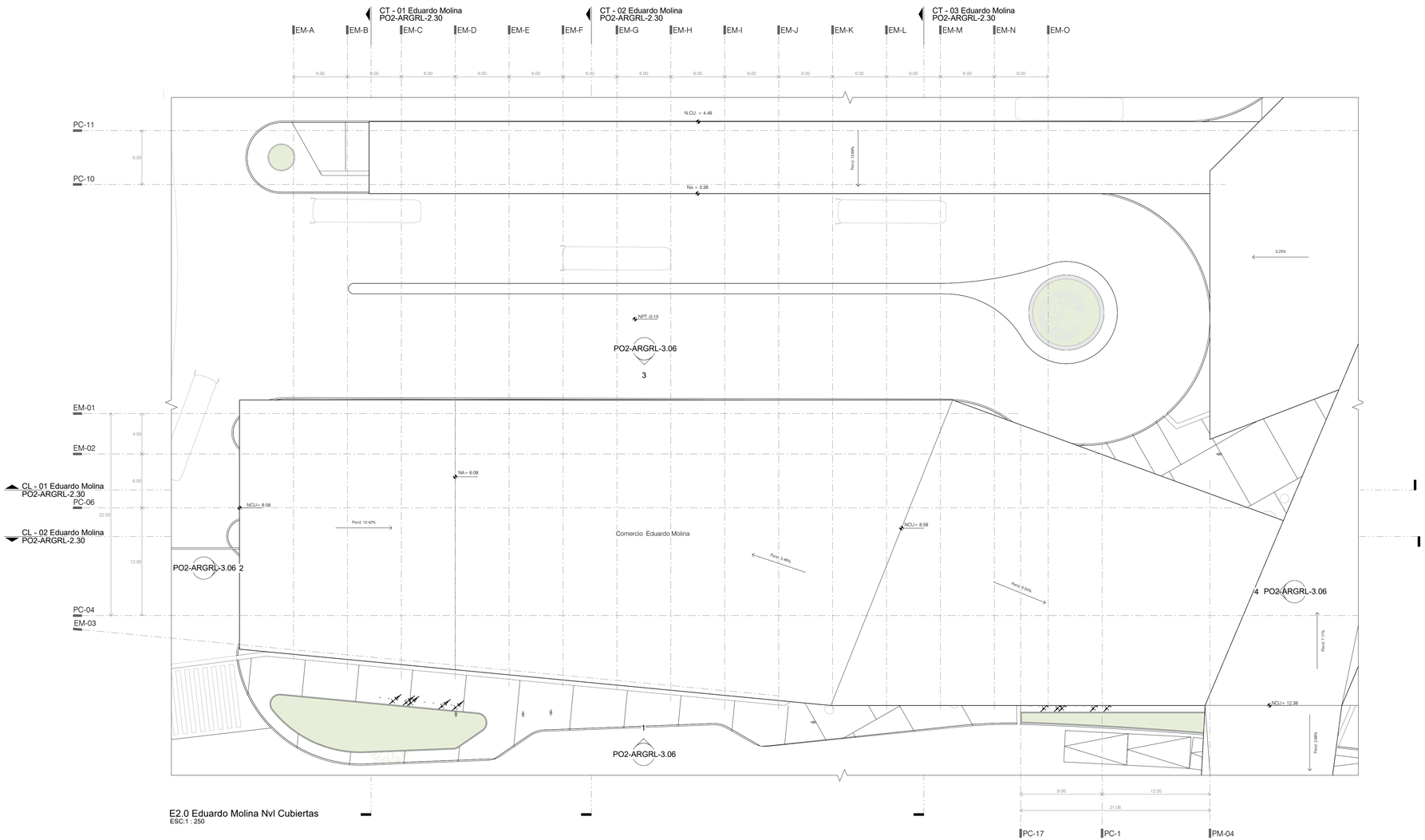

E2.0 Eduardo Molina Nvl Cubiertas
ESC:1 : 250

CLIENTE :

PUERTA ORIENTE

GERENCIA DE PROYECTO :

SIMBOLOGÍA Y NOTAS :

No.	REVISIÓN	FECHA

OBSERVACIONES:

1.- LAS COTAS RIGEN AL DIBUJO.
2.- LAS COTAS ESTÁN DADAS EN METROS.
3.- LOS NIVELES ESTÁN DADOS EN METROS.
4.- LOS NIVELES INDICADOS EN ÉSTE PLANO FUERON TOMADOS EN BASE AL LEVANTAMIENTO TOPOGRÁFICO PROPORCIONADO POR EL CLIENTE.
5.- LOS NIVELES SON CON RESPECTO AL BANCO DE NIVEL MAESTRO.

BIM DISEÑO Y CONSTRUCCIÓN VIRTUAL

TODA LA INFORMACIÓN CONTENIDA EN ÉSTE PLANO INCLUYENDO LAS ESPECIFICACIONES Y DISEÑOS PRESENTADOS, SON Y DEBERÁN PERMANECER COMO PROPIEDAD DE **MRP**, POR TAL MOTIVO, ÉSTE PLANO DEBE UTILIZARSE SOLAMENTE PARA PROPÓSITOS ESTRICTAMENTE ESPECIFICADOS EN SU TITULO. NO PUEDE SER COPIADO, DESCOMPUESTO EN PARTES, USADO PARA ELABORAR ÉSTE PROYECTO CON OTROS, NI UTILIZADO EN CONJUNTO CON CUALQUIER OTRO TRABAJO, SIN LA AUTORIZACIÓN PREVIA DE **MRP**.

CROQUIS :

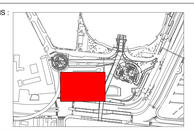

CONTENIDO :

DISCIPLINA

E2.0 Eduardo Molina Cubierta

NOMBRE DE PROYECTO:	CLAVE DE PROY:	CLAVE DE PLANO:
Proyecto a|911	PO	PO2-ARGRL-1.10

NOMBRE DE ARCHIVO:
PO2-ARGRL-1.10

DIBUJÓ :	REVISÓ:	Vo|o DISEÑADOR	APROBÓ MRP:	FECHA:
	BMS	JGE	GARM	Fecha de Proyecto

ESCALA :	E. GRÁFICA EN METROS:	REVISIÓN :
1 : 250		0

N0 Pasillo Central
ESC:1 : 250

CLIENTE :

PUERTA ORIENTE

GERENCIA DE PROYECTO :

SIMBOLOGÍA Y NOTAS :

No.	REVISIÓN	FECHA

OBSERVACIONES:

1.- LAS COTAS RIGEN AL DIBUJO.
2.- LAS COTAS ESTÁN DADAS EN METROS.
3.- LOS NIVELES ESTÁN DADOS EN METROS.
4.- LOS NIVELES INDICADOS EN ESTE PLANO FUERON TOMADOS EN BASE AL LEVANTAMIENTO TOPOGRÁFICO PROPORCIONADO POR EL CLIENTE.
5.- LOS NIVELES SON CON RESPECTO AL BANCO DE NIVEL MAESTRO.

TODA LA INFORMACIÓN CONTENIDA EN ESTE PLANO INCLUYENDO LAS ESPECIFICACIONES Y DISEÑOS PRESENTADOS, SON Y DEBERAN PERMANECER COMO PROPIEDAD DE **MRP**. POR TAL MOTIVO, ESTE PLANO DEBE UTILIZARSE SÓLAMENTE PARA PROPÓSITOS ESTRICTAMENTE ESPECIFICADOS EN SU TITULO. NO PUEDE SER COPIADO, DESCOMPUESTO EN PARTES, USADO PARA ELABORAR ESTE PROYECTO CON OTROS, NI UTILIZADO EN CONJUNTO CON CUALQUIER OTRO TRABAJO, SIN LA AUTORIZACIÓN PREVIA DE **MRP**.

CROQUIS :

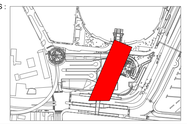

CONTENIDO :

DISCIPLINA

E3.0 Pasillo Central

NOMBRE DE PROYECTO:	CLAVE DE PROY:	CLAVE DE PLANO:
Proyecto a|911	PO	PO2-ARGRL-1.12
NOMBRE DE ARCHIVO: PO2-ARGRL-1.12		

DIBUJÓ :	REVISÓ:	VoBo DISEÑADOR:	APROBÓ MRP:	FECHA:
	BMS	JGE	GARM	Fecha de Proyecto

ESCALA :	E. GRÁFICA EN METROS:	REVISIÓN :
1 : 250		0

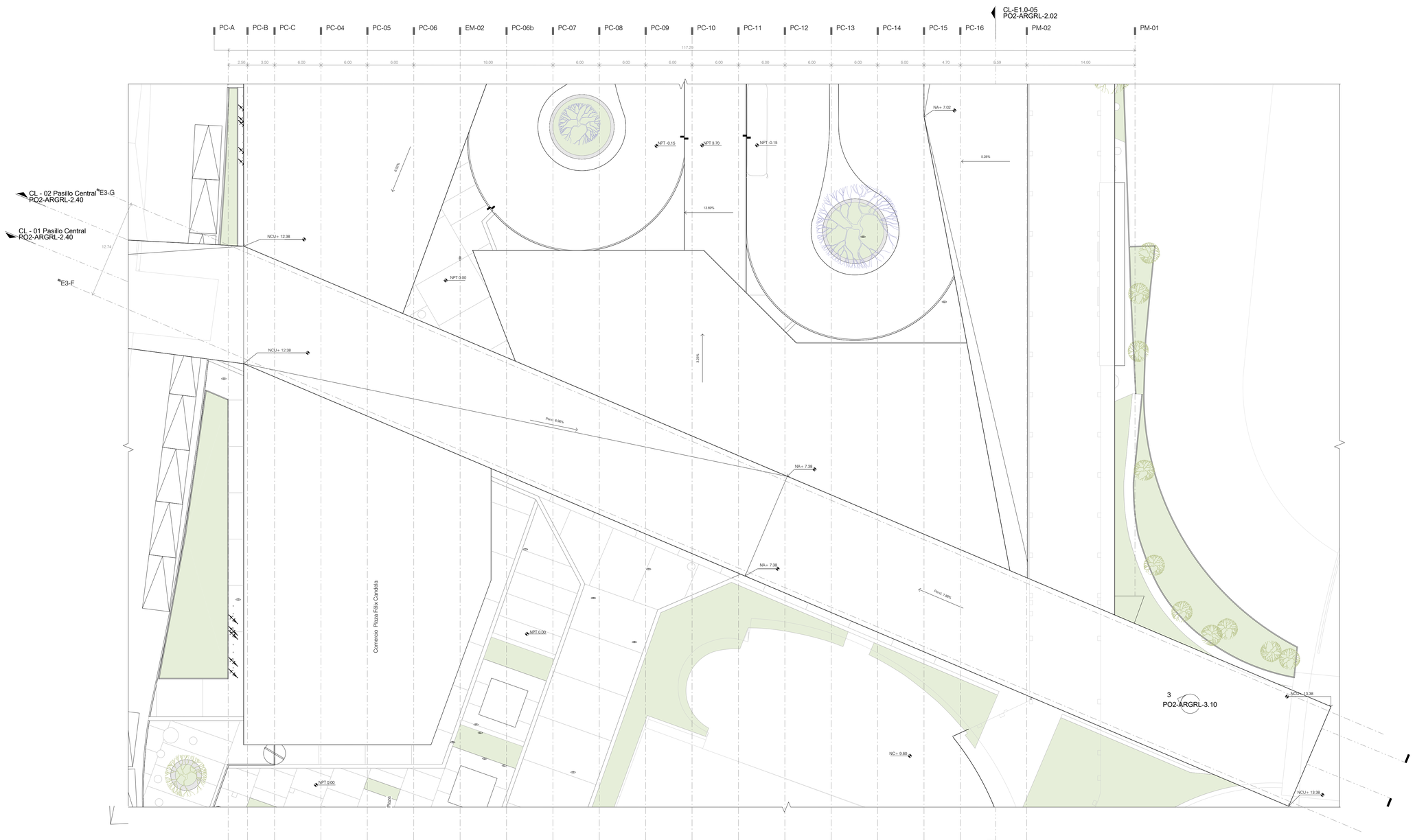

CLIENTE :

PUERTA ORIENTE

GERENCIA DE PROYECTO :

SIMBOLOGÍA Y NOTAS :

No.	REVISIÓN	FECHA

OBSERVACIONES:

1.- LAS COTAS RIGEN AL DIBUJO.
2.- LAS COTAS ESTÁN DADAS EN METROS.
3.- LOS NIVELES ESTÁN DADOS EN METROS.
4.- LOS NIVELES INDICADOS EN ESTE PLANO FUERON TOMADOS EN BASE AL LEVANTAMIENTO TOPOGRÁFICO PROPORCIONADO POR EL CLIENTE.
5.- LOS NIVELES SON CON RESPECTO AL BANCO DE NIVEL MAESTRO.

TODA LA INFORMACIÓN CONTENIDA EN ESTE PLANO INCLUYENDO LAS ESPECIFICACIONES Y DISEÑOS PRESENTADOS, SON Y DEBERÁN PERMANECER COMO PROPIEDAD DE **MRP**, POR TAL MOTIVO, ESTE PLANO DEBE UTILIZARSE SOLAMENTE PARA PROPÓSITOS ESTRICTAMENTE ESPECIFICADOS EN SU TITULO. NO PUEDE SER COPIADO, DESCOMPUESTO EN PARTES, USADO PARA ELABORAR ESTE PROYECTO CON OTROS, NI UTILIZADO EN CONJUNTO CON CUALQUIER OTRO TRABAJO, SIN LA AUTORIZACIÓN PREVIA DE **MRP**.

CROQUIS :

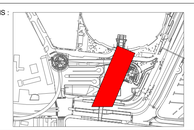

CONTENIDO :

DISCIPLINA

E3.0 Pasillo Central Cubierta

NOMBRE DE PROYECTO:	CLAVE DE PROY:	CLAVE DE PLANO:
Proyecto a|911	PO	PO2-ARGRL-1.13

NOMBRE DE ARCHIVO: PO2-ARGRL-1.13

DIBUJÓ :	REVISÓ:	VoBo DISEÑADOR	APROBÓ MRP:	FECHA:
	BMS	JGE	GARM	Fecha de Proyecto

ESCALA :	E. GRÁFICA EN METROS:	REVISIÓN :
1 : 250		0

E4.0 ATM Sur
ESC:1 : 250

CLIENTE :

PUERTA ORIENTE

GERENCIA DE PROYECTO :

SIMBOLOGÍA Y NOTAS :

No.	REVISIÓN	FECHA

OBSERVACIONES:

1.- LAS COTAS RIGEN AL DIBUJO.
2.- LAS COTAS ESTÁN DADAS EN METROS.
3.- LOS NIVELES ESTÁN DADOS EN METROS.
4.- LOS NIVELES INDICADOS EN ESTE PLANO FUERON TOMADOS EN BASE AL LEVANTAMIENTO TOPOGRÁFICO PROPORCIONADO POR EL CLIENTE.
5.- LOS NIVELES SON CON RESPECTO AL BANCO DE NIVEL MAESTRO.

TODA LA INFORMACIÓN CONTENIDA EN ESTE PLANO INCLUYENDO LAS ESPECIFICACIONES Y DISEÑOS PRESENTADOS, SON Y DEBERÁN PERMANECER COMO PROPIEDAD DE **MRP**. POR TAL MOTIVO, ESTE PLANO DEBE UTILIZARSE SÓLAMENTE PARA PROPÓSITOS ESTRICTAMENTE ESPECIFICADOS EN SU TITULO. NO PUEDE SER COPIADO, DESCOMPUESTO EN PARTES, USADO PARA ELABORAR ESTE PROYECTO CON OTROS, NI UTILIZADO EN CONJUNTO CON CUALQUIER OTRO TRABAJO, SIN LA AUTORIZACIÓN PREVIA DE **MRP**.

CROQUIS :

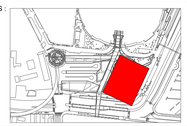

CONTENIDO :

DISCIPLINA

E4.0 ATM Sur

NOMBRE DE PROYECTO:	CLAVE DE PROY:	CLAVE DE PLANO:
Proyecto a|911	PO	PO2-ARGRL-1.17

NOMBRE DE ARCHIVO:
PO2-ARGRL-1.17

DIBUJÓ :	REVISÓ:	VoBo DISEÑADOR	APROBÓ MRP:	FECHA:
	BMS	JGE	GARM	Fecha de Proyecto

ESCALA :	E. GRÁFICA EN METROS:	REVISIÓN :
1 : 250		0

E4.0 ATM Sur Cubiertas
ESC:1 : 250

CLIENTE :

PUERTA ORIENTE

GERENCIA DE PROYECTO :

SIMBOLOGÍA Y NOTAS :

No.	REVISIÓN	FECHA

OBSERVACIONES:

1.- LAS COTAS RIGEN AL DIBUJO.
2.- LAS COTAS ESTÁN DADAS EN METROS.
3.- LOS NIVELES ESTÁN DADOS EN METROS.
4.- LOS NIVELES INDICADOS EN ESTE PLANO FUERON TOMADOS EN BASE AL LEVANTAMIENTO TOPOGRÁFICO PROPORCIONADO POR EL CLIENTE.
5.- LOS NIVELES SON CON RESPECTO AL BANCO DE NIVEL MAESTRO.

BIM

TODA LA INFORMACIÓN CONTENIDA EN ESTE PLANO INCLUYENDO LAS ESPECIFICACIONES Y DISEÑOS PRESENTADOS, SON Y DEBERAN PERMANECER COMO PROPIEDAD DE **MRP**. POR TAL MOTIVO, ESTE PLANO DEBE UTILIZARSE SÓLAMENTE PARA PROPÓSITOS ESTRICTAMENTE ESPECIFICADOS EN SU TITULO. NO PUEDE SER COPIADO, DESCOMPUESTO EN PARTES, USADO PARA ELABORAR ESTE PROYECTO CON OTROS, NI UTILIZADO EN CONJUNTO CON CUALQUIER OTRO TRABAJO, SIN LA AUTORIZACIÓN PREVIA DE **MRP**.

CROQUIS :

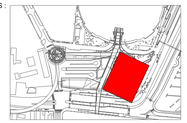

CONTENIDO :

DISCIPLINA

E4.0 ATM Sur Cubierta

NOMBRE DE PROYECTO:	CLAVE DE PROY:	CLAVE DE PLANO:
Proyecto a|911	PO	PO2-ARGRL-1.18
NOMBRE DE ARCHIVO: PO2-ARGRL-1.18		

DIBUJÓ :	REVISÓ:	VoBo DISEÑADOR	APROBÓ MRP:	FECHA:
	BMS	JGE	GARM	Fecha de Proyecto

ESCALA :	E. GRÁFICA EN METROS:	REVISIÓN :
1 : 250		0

CL-01 GN
ESC: 1 : 500

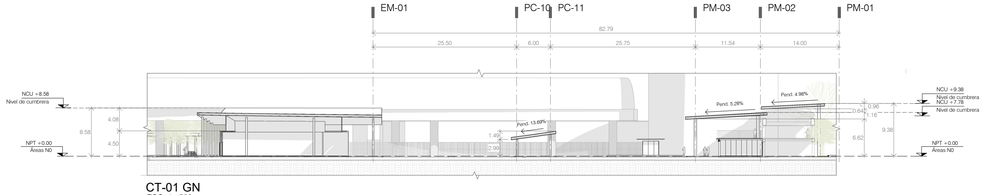

CT-01 GN
ESC: 1 : 500

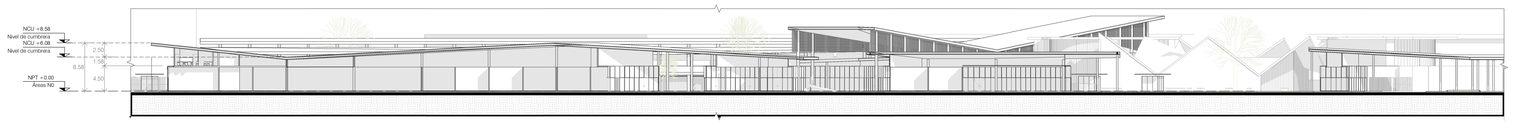

CL-02 GN
ESC: 1 : 500



CT-02 GN
ESC: 1 : 500

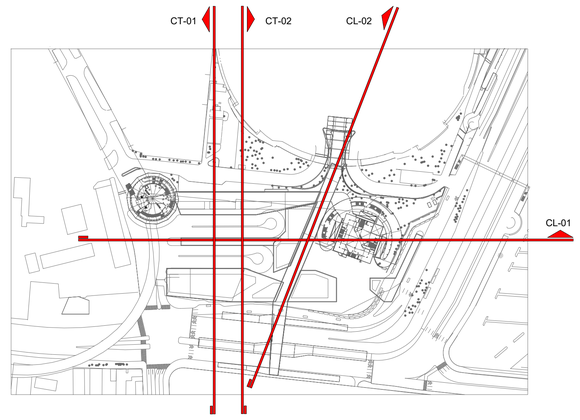

CLIENTE :

PUERTA ORIENTE

GERENCIA DE PROYECTO :

SIMBOLOGÍA Y NOTAS :

No.	REVISIÓN	FECHA

OBSERVACIONES:

1.- LAS COTAS RIGEN AL DIBUJO.
2.- LAS COTAS ESTÁN DADAS EN METROS.
3.- LOS NIVELES ESTÁN DADOS EN METROS.
4.- LOS NIVELES INDICADOS EN ESTE PLANO FUERON TOMADOS EN BASE AL LEVANTAMIENTO TOPOGRÁFICO PROPORCIONADO POR EL CLIENTE.
5.- LOS NIVELES SON CON RESPECTO AL BANCO DE NIVEL MAESTRO.

BIM DESIGN & CONSTRUCTION SOFTWARE

TODA LA INFORMACIÓN CONTENIDA EN ESTE PLANO INCLUYENDO LAS ESPECIFICACIONES Y DISEÑOS PRESENTADOS, SON Y DEBERÁN PERMANECER COMO PROPIEDAD DE **MRP**. POR TAL MOTIVO, ESTE PLANO DEBE UTILIZARSE SÓLAMENTE PARA PROPÓSITOS ESTRICTAMENTE ESPECIFICADOS EN SU TÍTULO. NO PUEDE SER COPIADO, DESCOMPUESTO EN PARTES, USADO PARA ELABORAR ESTE PROYECTO CON OTROS, NI UTILIZADO EN CONJUNTO CON CUALQUIER OTRO TRABAJO, SIN LA AUTORIZACIÓN PREVIA DE **MRP**.

CROQUIS :

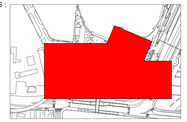

CONTENIDO :

DISCIPLINA

Cortes Generales

NOMBRE DE PROYECTO:	CLAVE DE PROY:	CLAVE DE PLANO:
Proyecto a|911	PO	PO2-ARGRL-2.01
NOMBRE DE ARCHIVO: PO2-ARGRL-2.01		

DIBUJÓ :	REVISÓ:	VoBo DISEÑADOR	APROBÓ MRP:	FECHA:
	BMS	JGE	GARM	Fecha de Proyecto

ESCALA :	E. GRÁFICA EN METROS:	REVISIÓN :
1 : 500		0

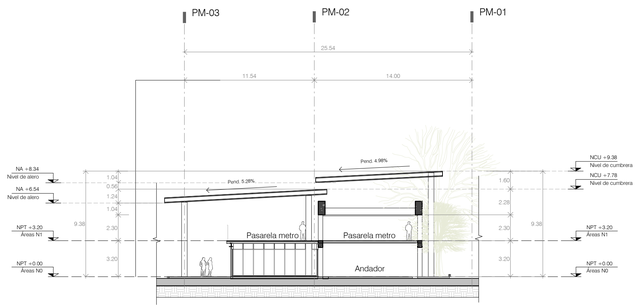

CT-E1.0-01
ESC:1 : 250

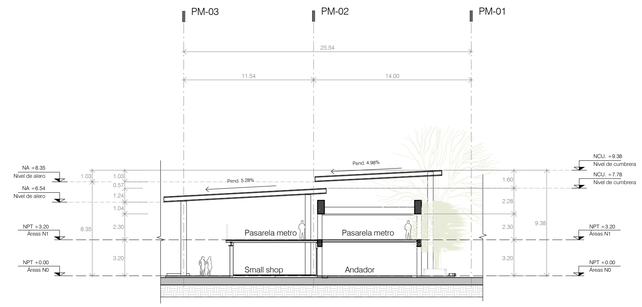

CT-E1.0-02
ESC:1 : 250

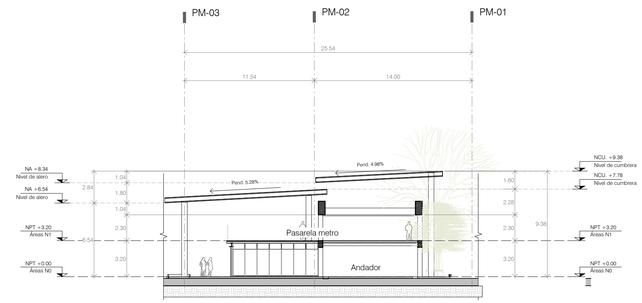

CT-E1.0-03
ESC:1 : 250

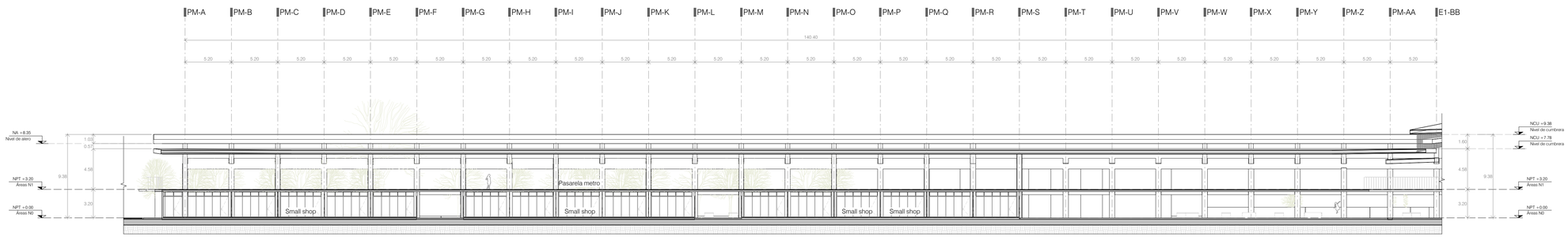

CL-E1.0-04
ESC:1 : 250

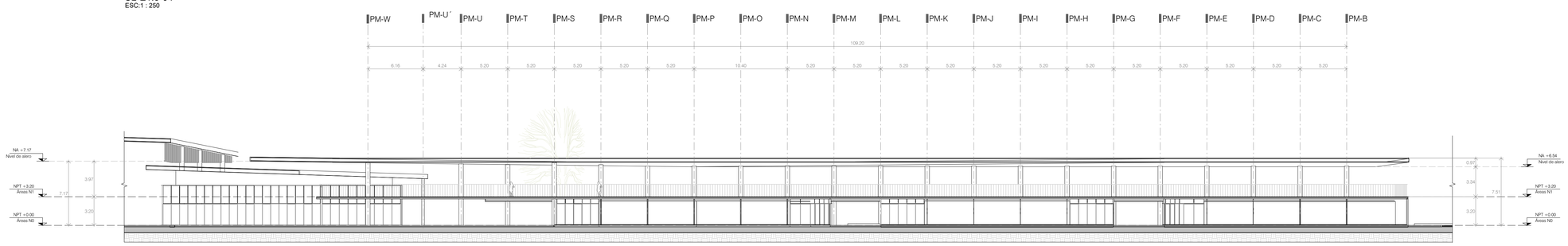

CL-E1.0-05
ESC:1 : 250

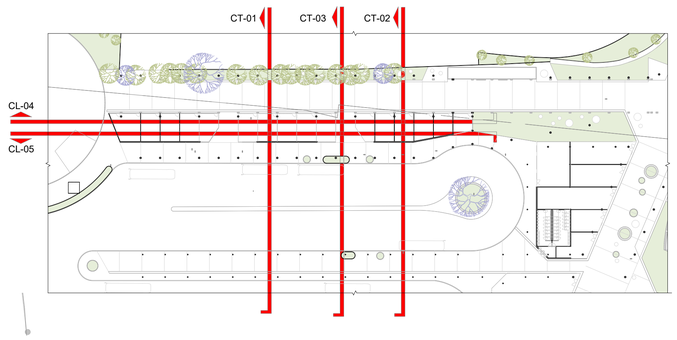

CLIENTE :

PUERTA ORIENTE

GERENCIA DE PROYECTO :

SIMBOLOGÍA Y NOTAS :

No.	REVISIÓN	FECHA

OBSERVACIONES:

1.- LAS COTAS RIGEN AL DIBUJO.
2.- LAS COTAS ESTÁN DADAS EN METROS.
3.- LOS NIVELES ESTÁN DADOS EN METROS.
4.- LOS NIVELES INDICADOS EN ESTE PLANO FUERON TOMADOS EN BASE AL LEVANTAMIENTO TOPOGRÁFICO PROPORCIONADO POR EL CLIENTE.
5.- LOS NIVELES SON CON RESPECTO AL BANCO DE NIVEL MAESTRO.

TODA LA INFORMACIÓN CONTENIDA EN ESTE PLANO INCLUYENDO LAS ESPECIFICACIONES Y DISEÑOS PRESENTADOS, SON Y DEBERÁN PERMANECER COMO PROPIEDAD DE **MRP**. POR TAL MOTIVO, ESTE PLANO DEBE UTILIZARSE SÓLAMENTE PARA PROPÓSITOS ESTRICTAMENTE ESPECIFICADOS EN SU TÍTULO. NO PUEDE SER COPIADO, DESCOMPUESTO EN PARTES, USADO PARA ELABORAR ESTE PROYECTO CON OTROS, NI UTILIZADO EN CONJUNTO CON CUALQUIER OTRO TRABAJO, SIN LA AUTORIZACIÓN PREVIA DE **MRP**.

CROQUIS :

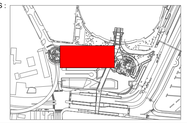

CONTENIDO :

DISCIPLINA

E1.0 Cortes Pasarela Metro

NOMBRE DE PROYECTO:	CLAVE DE PROY:	CLAVE DE PLANO:
Proyecto a|911	PO	PO2-ARGRL-2.02

NOMBRE DE ARCHIVO: PO2-ARGRL-2.02

DIBUJÓ :	REVISÓ:	VoBo DISEÑADOR	APROBÓ MRP:	FECHA:
	BMS	JGE	GARM	Fecha de Proyecto

ESCALA :	E. GRÁFICA EN METROS:	REVISIÓN :
As indicated		0

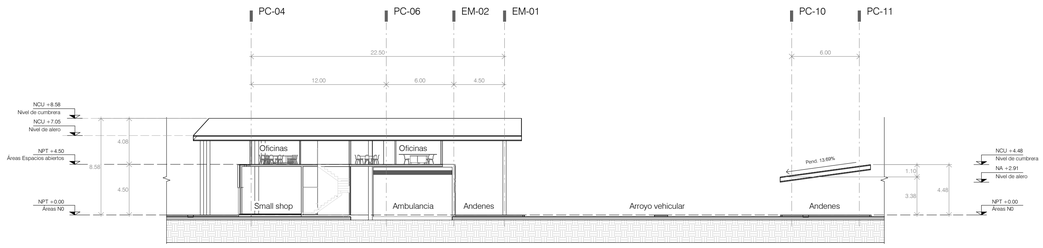

CT - 01 Eduardo Molina
ESC:1 : 250

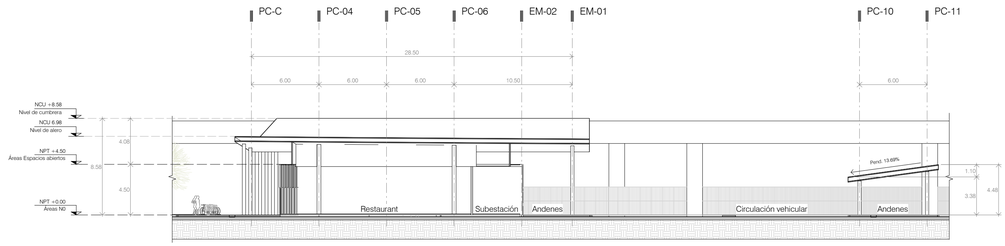

CT - 02 Eduardo Molina
ESC:1 : 250

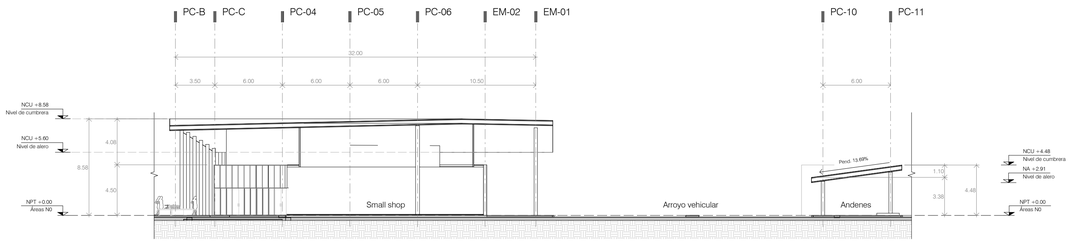

CT - 03 Eduardo Molina
ESC:1 : 250

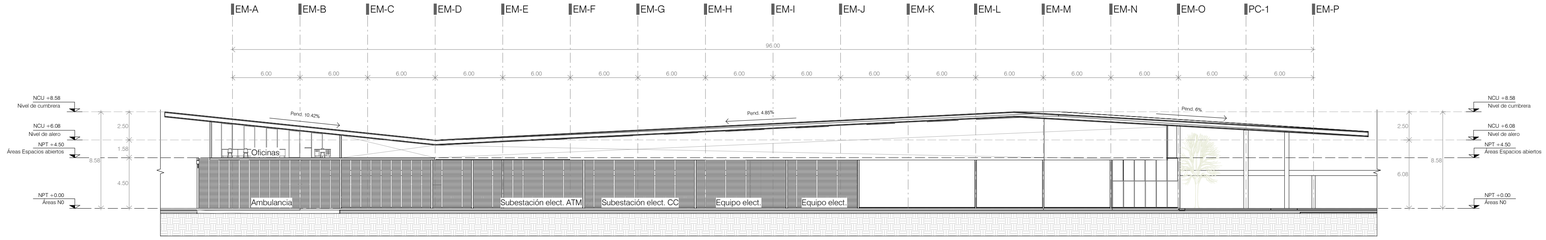

CL - 01 Eduardo Molina
ESC:1 : 250

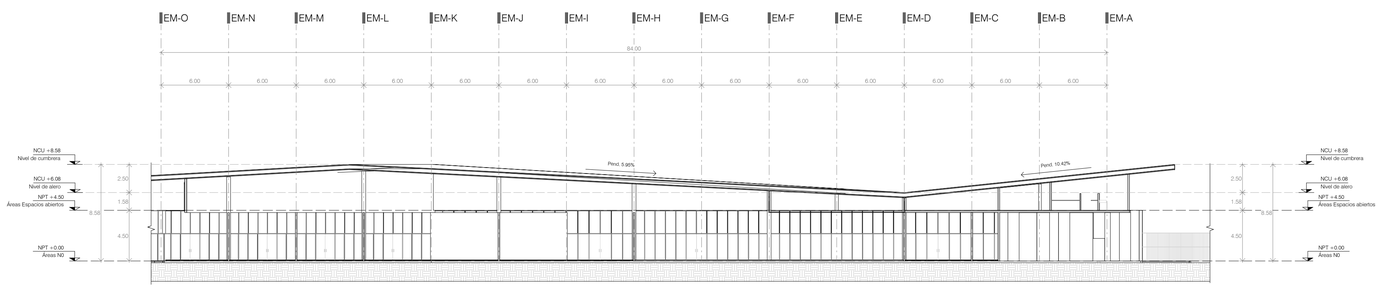

CL - 02 Eduardo Molina
ESC:1 : 250

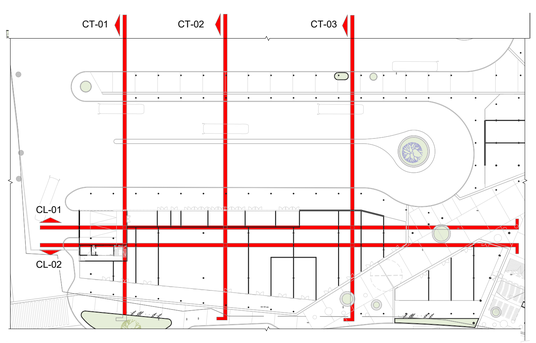

CLIENTE :

PUERTA ORIENTE

GERENCIA DE PROYECTO :

SIMBOLOGÍA Y NOTAS :

No.	REVISIÓN	FECHA

OBSERVACIONES:

1.- LAS COTAS RIGEN AL DIBUJO.
2.- LAS COTAS ESTÁN DADAS EN METROS.
3.- LOS NIVELES ESTÁN DADOS EN METROS.
4.- LOS NIVELES INDICADOS EN ESTE PLANO FUERON TOMADOS EN BASE AL LEVANTAMIENTO TOPOGRÁFICO PROPORCIONADO POR EL CLIENTE.
5.- LOS NIVELES SON CON RESPECTO AL BANCO DE NIVEL MAESTRO.

TODA LA INFORMACIÓN CONTENIDA EN ESTE PLANO INCLUYENDO LAS ESPECIFICACIONES Y DISEÑOS PRESENTADOS, SON Y DEBERAN PERMANECER COMO PROPIEDAD DE **MRP**. POR TAL MOTIVO, ESTE PLANO DEBE UTILIZARSE SÓLAMENTE PARA PROPOSITOS ESTRICTAMENTE ESPECIFICADOS EN SU TITULO. NO PUEDE SER COPIADO, DESCOMPUESTO EN PARTES, USADO PARA ELABORAR ESTE PROYECTO CON OTROS, NI UTILIZADO EN CONJUNTO CON CUALQUIER OTRO TRABAJO, SIN LA AUTORIZACIÓN PREVIA DE **MRP**.

CROQUIS :

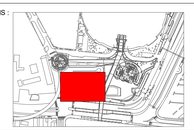

CONTENIDO :

DISCIPLINA

E2.0 Cortes Eduardo Molina

NOMBRE DE PROYECTO:	CLAVE DE PROY:	CLAVE DE PLANO:
Proyecto a|911	PO	PO2-ARGRL-2.30

NOMBRE DE ARCHIVO: PO2-ARGRL-2.30

DIBUJÓ :	REVISÓ:	VoBo DISEÑADOR	APROBÓ MRP:	FECHA:
	BMS	JGE	GARM	Fecha de Proyecto

ESCALA :	E. GRÁFICA EN METROS:	REVISIÓN :
As indicated		0

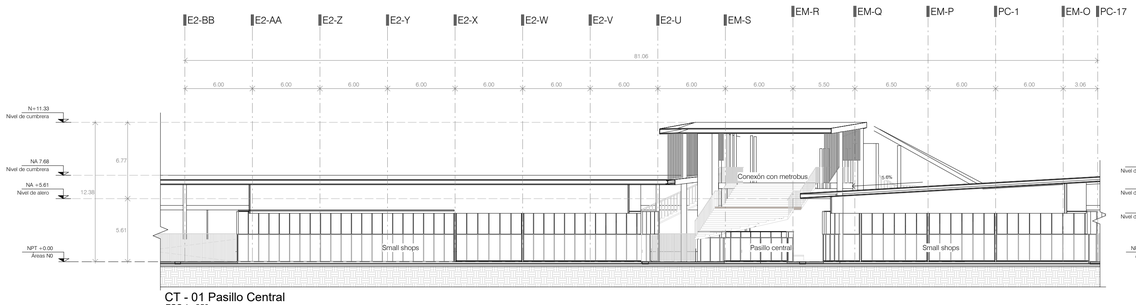

CT - 01 Pasillo Central
ESC:1 : 250

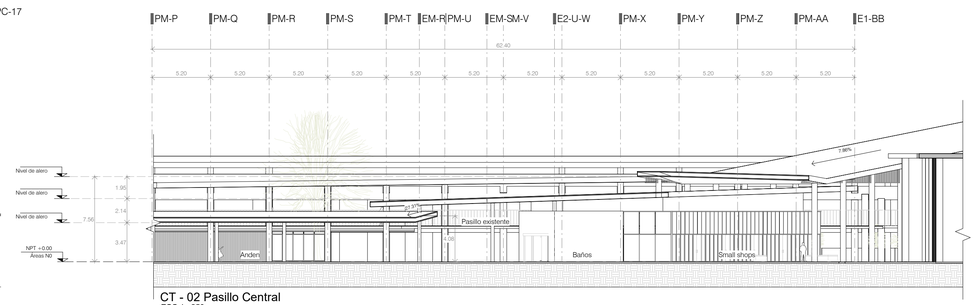

CT - 02 Pasillo Central
ESC:1 : 250

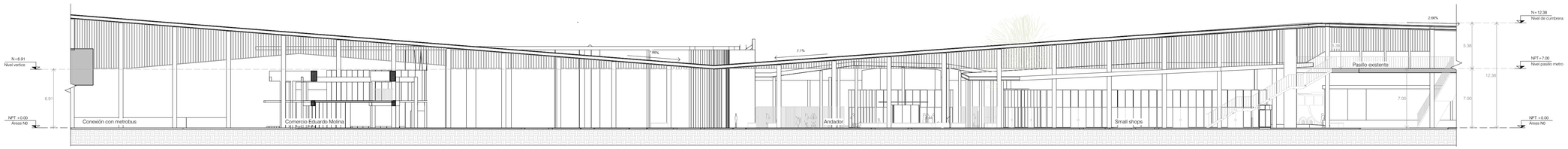

CL - 01 Pasillo Central
ESC:1 : 250

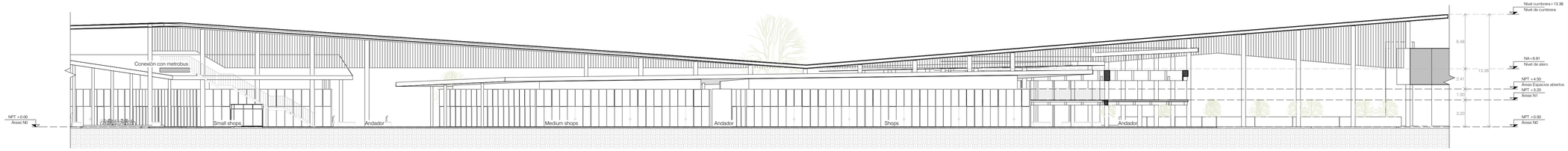

CL - 02 Pasillo Central
ESC:1 : 250

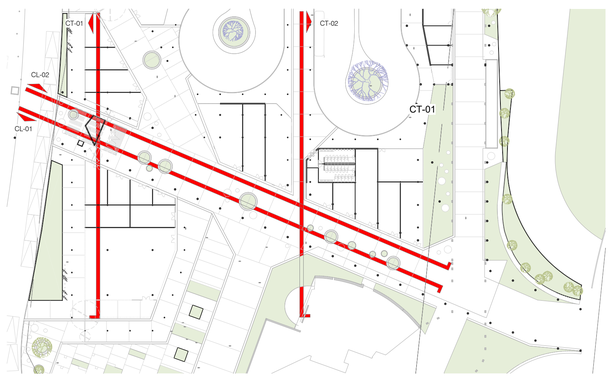

CLIENTE :

PUERTA ORIENTE

GERENCIA DE PROYECTO :

SIMBOLOGÍA Y NOTAS :

No.	REVISIÓN	FECHA

OBSERVACIONES:

1.- LAS COTAS RIGEN AL DIBUJO.
2.- LAS COTAS ESTÁN DADAS EN METROS.
3.- LOS NIVELES ESTÁN DADOS EN METROS.
4.- LOS NIVELES INDICADOS EN ESTE PLANO FUERON TOMADOS EN BASE AL LEVANTAMIENTO TOPOGRÁFICO PROPORCIONADO POR EL CLIENTE.
5.- LOS NIVELES SON CON RESPECTO AL BANCO DE NIVEL MAESTRO.

TODA LA INFORMACIÓN CONTENIDA EN ESTE PLANO INCLUYENDO LAS ESPECIFICACIONES Y DISEÑOS PRESENTADOS, SON Y DEBERAN PERMANECER COMO PROPIEDAD DE **MRP**, POR TAL MOTIVO, ESTE PLANO DEBE UTILIZARSE SOLAMENTE PARA PROPOSITOS ESTRICTAMENTE ESPECIFICADOS EN SU TITULO. NO PUEDE SER COPIADO, DESCOMPUESTO EN PARTES, USADO PARA ELABORAR ESTE PROYECTO CON OTROS, NI UTILIZADO EN CONJUNTO CON CUALQUIER OTRO TRABAJO, SIN LA AUTORIZACIÓN PREVIA DE **MRP**.

CROQUIS :

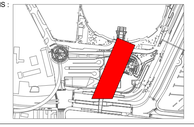

CONTENIDO :

DISCIPLINA

E3.0 Cortes Pasillo Central

NOMBRE DE PROYECTO:	CLAVE DE PROY:	CLAVE DE PLANO:
Proyecto a|911	PO	PO2-ARGRL-2.40
NOMBRE DE ARCHIVO: PO2-ARGRL-2.40		

DIBUJÓ :	REVISÓ:	VoBo DISEÑADOR:	APROBÓ MRP:	FECHA:
	BMS	JGE	GARM	Fecha de Proyecto

ESCALA :	E. GRÁFICA EN METROS:	REVISIÓN :
As indicated		0

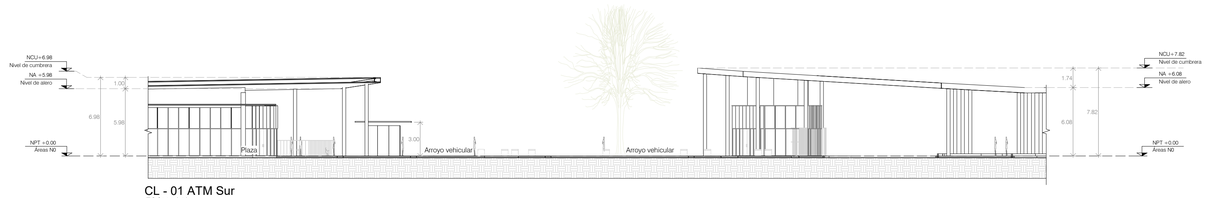

CL - 01 ATM Sur
ESC:1 : 250



CL - 02 ATM Sur
ESC:1 : 250

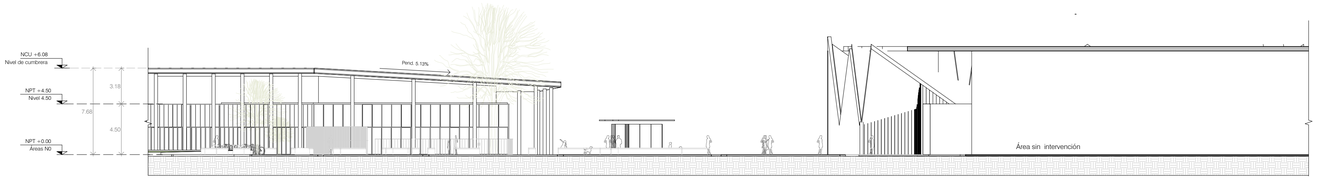

CT - 01 ATM Sur
ESC:1 : 250

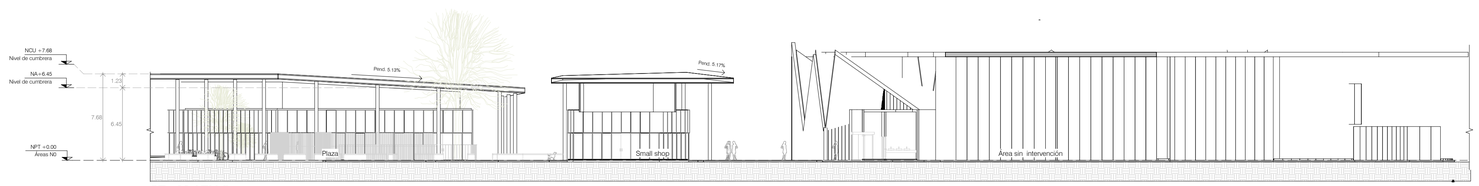

CT - 02 ATM Sur
ESC:1 : 250

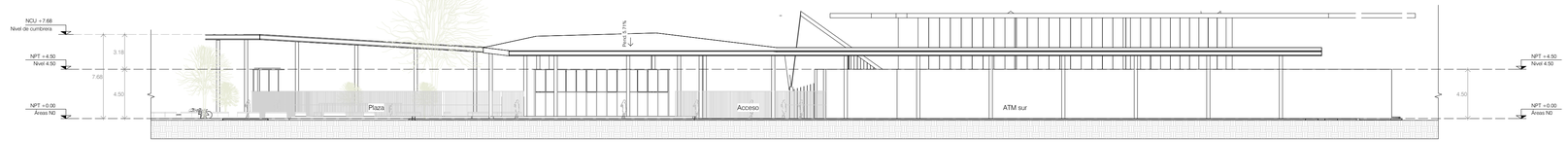

CT - 03 ATM Sur
ESC:1 : 250

CLIENTE :

PUERTA ORIENTE

GERENCIA DE PROYECTO :

SIMBOLOGÍA Y NOTAS :

No.	REVISIÓN	FECHA

OBSERVACIONES:

1.- LAS COTAS RIGEN AL DIBUJO.
2.- LAS COTAS ESTÁN DADAS EN METROS.
3.- LOS NIVELES ESTÁN DADOS EN METROS.
4.- LOS NIVELES INDICADOS EN ESTE PLANO FUERON TOMADOS EN BASE AL LEVANTAMIENTO TOPOGRÁFICO PROPORCIONADO POR EL CLIENTE.
5.- LOS NIVELES SON CON RESPECTO AL BANCO DE NIVEL MAESTRO.

BIM

TODA LA INFORMACIÓN CONTENIDA EN ESTE PLANO INCLUYENDO LAS ESPECIFICACIONES Y DISEÑOS PRESENTADOS, SON Y DEBIERAN PERMANECER COMO PROPIEDAD DE **MRP**. POR TAL MOTIVO, ESTE PLANO DEBE UTILIZARSE SÓLAMENTE PARA PROPÓSITOS ESTRICTAMENTE ESPECIFICADOS EN SU TITULO. NO PUEDE SER COPIADO, DESCOMPUESTO EN PARTES, USADO PARA ELABORAR ESTE PROYECTO CON OTROS, NI UTILIZADO EN CONJUNTO CON CUALQUIER OTRO TRABAJO, SIN LA AUTORIZACIÓN PREVIA DE **MRP**.

CROQUIS :

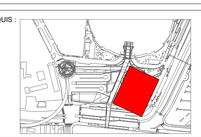

CONTENIDO :

DISCIPLINA

E4.0 Cortes ATM Sur

NOMBRE DE PROYECTO:	CLAVE DE PROY:	CLAVE DE PLANO:
Proyecto a|911	PO	PO2-ARGRL-2.50

NOMBRE DE ARCHIVO:
PO2-ARGRL-2.50

DIBUJÓ :	REVISÓ:	VoBo DISEÑADOR	APROBÓ MRP:	FECHA:
	BMS	JGE	GARM	Fecha de Proyecto

ESCALA :	E. GRÁFICA EN METROS:	REVISIÓN :
As indicated		0

Fachada Av. Ing. Eduardo Molina
ESC: 1 : 500

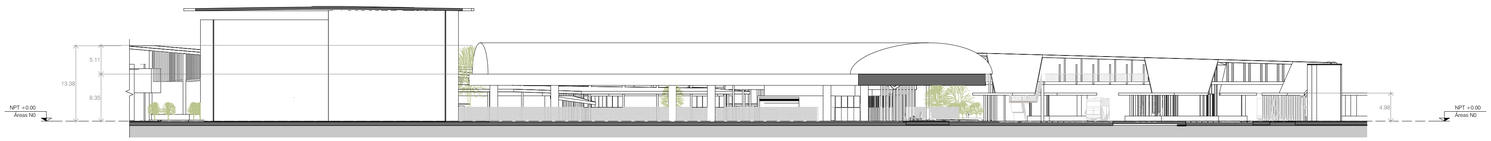

Fachada Av. Artilleros
ESC: 1 : 500

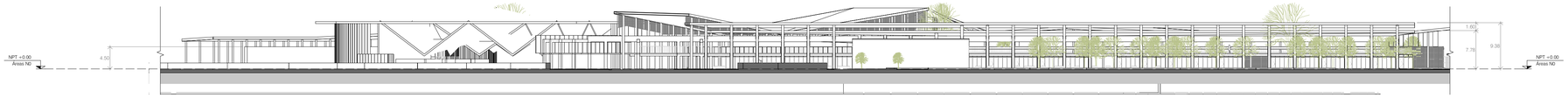

Fachada Acceso Tapo
ESC: 1 : 500

Fachada Calz. Ignacio Zaragoza
ESC: 1 : 500

CLIENTE :

PUERTA ORIENTE

GERENCIA DE PROYECTO :

SIMBOLOGÍA Y NOTAS :

No.	REVISIÓN	FECHA

OBSERVACIONES:

1.- LAS COTAS RIGEN AL DIBUJO.
2.- LAS COTAS ESTÁN DADAS EN METROS.
3.- LOS NIVELES ESTÁN DADOS EN METROS.
4.- LOS NIVELES INDICADOS EN ÉSTE PLANO FUERON TOMADOS EN BASE AL LEVANTAMIENTO TOPOGRÁFICO PROPORCIONADO POR EL CLIENTE.
5.- LOS NIVELES SON CON RESPECTO AL BANCO DE NIVEL MAESTRO.

TODA LA INFORMACIÓN CONTENIDA EN ÉSTE PLANO INCLUYENDO LAS ESPECIFICACIONES Y DISEÑOS PRESENTADOS, SON Y DEBERÁN PERMANECER COMO PROPIEDAD DE **MRP**. POR TAL MOTIVO, ÉSTE PLANO DEBE UTILIZARSE SÓLAMENTE PARA PROPÓSITOS ESTRICTAMENTE ESPECIFICADOS EN SU TÍTULO. NO PUEDE SER COPIADO, DESCOMPUESTO EN PARTES, USADO PARA ELABORAR ÉSTE PROYECTO CON OTROS, NI UTILIZADO EN CONJUNTO CON CUALQUIER OTRO TRABAJO, SIN LA AUTORIZACIÓN PREVIA DE **MRP**.

CROQUIS :

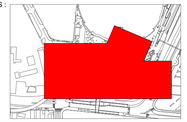

CONTENIDO :

DISCIPLINA

Fachadas Generales

NOMBRE DE PROYECTO:	CLAVE DE PROY:	CLAVE DE PLANO:
Proyecto a|911	PO	PO2-ARGRL-3.01
NOMBRE DE ARCHIVO: PO2-ARGRL-3.01		

DIBUJÓ :	REVISÓ:	VoBo DISEÑADOR	APROBÓ MRP:	FECHA:
	BMS	JGE	GARM	Fecha de Proyecto
ESCALA : 1 : 500	E. GRÁFICA EN METROS:			REVISIÓN : 0

food

100%
boots
electric